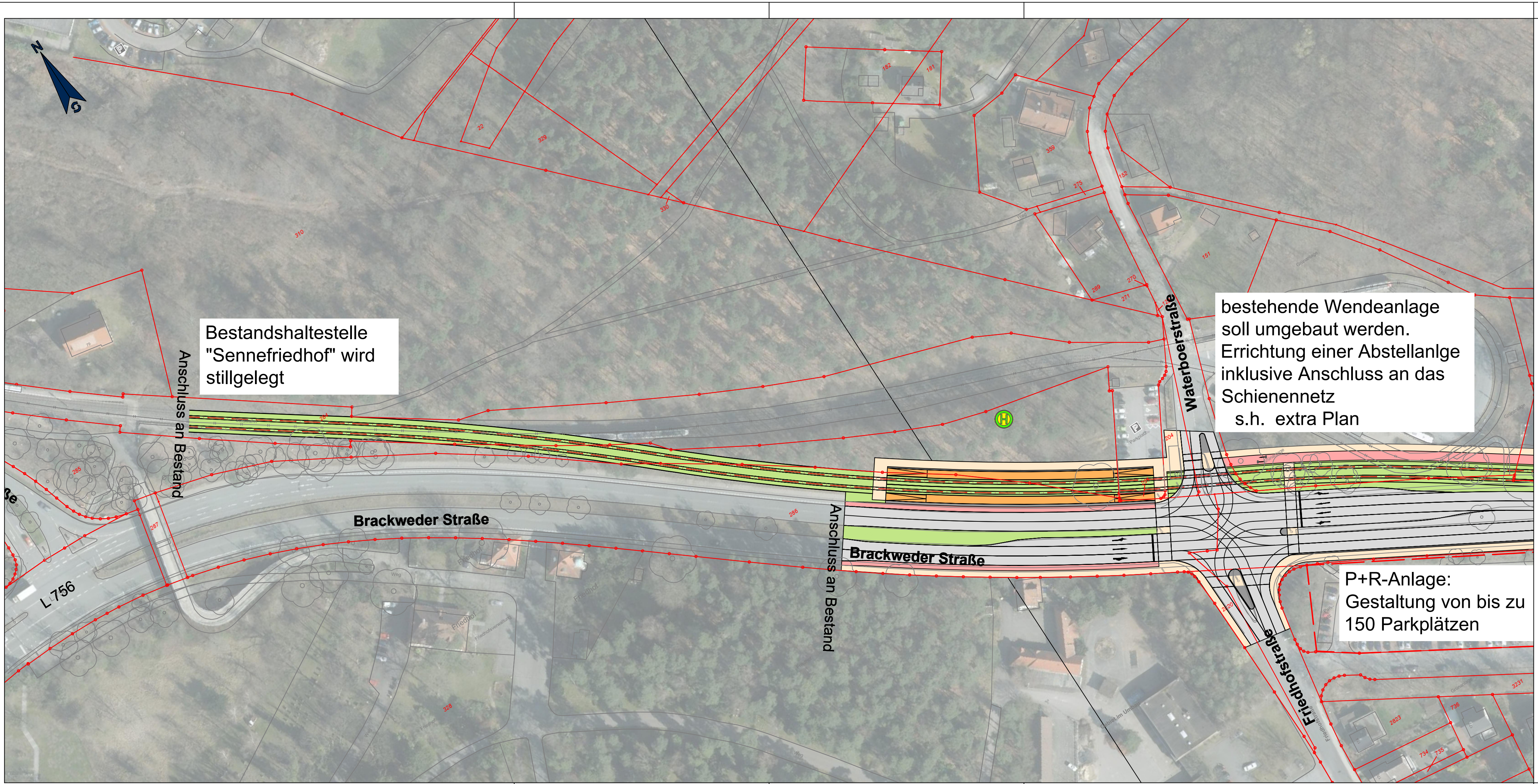
N
S
Brackweder Straße
Brackweder Straße
L 756
Anschluss an Bestand
Anschluss an Bestand
Waterboerstraße
Friedhofstraße

Bestandshaltestelle "Sennefriedhof" wird stillgelegt

bestehende Wendeanlage soll umgebaut werden. Errichtung einer Abstellanlge inklusive Anschluss an das Schienennetz
s.h. extra Plan

P+R-Anlage:
Gestaltung von bis zu 150 Parkplätzen

Legende:

▭	Bestand	▨	Bahnkörper
▭	Flurstücksgrenze	🟧	Bahnsteig
▭	Gleisachse	▨	Fahrbahn
▭	Lärmschutzwand (Bestand)	▨	Mischverkehrsfläche
		🟥	Radweg/Radfahrstreifen
		▨	Gehweg/ Geh- und Radweg

Fachplaner:

Ramboll Deutschland GmbH
Niederlassung Karlsruhe
Zur Gießerei 19-27c
76227 Karlsruhe
Tel.: 0721 / 9418 8830
Fax: 0721 / 9418 8836

Auftraggeber

moBiel GmbH
CP Verkehrsplanung

Mobilitäts[illegible]

L 756

Waterboestr. - Hangstr

Planungsphase: Vorplanung		Anlage: 2	Blatt: 0
		Maßstab: 1:1.000	Projektkürzel: SST
Planart: Lageplan		Datum	Name
	Bearb.:		
	Gez.:		
	Gepr.:		

Dateiname:SST L756 LP 1_500 2022_01_reduziert_moB.dwg

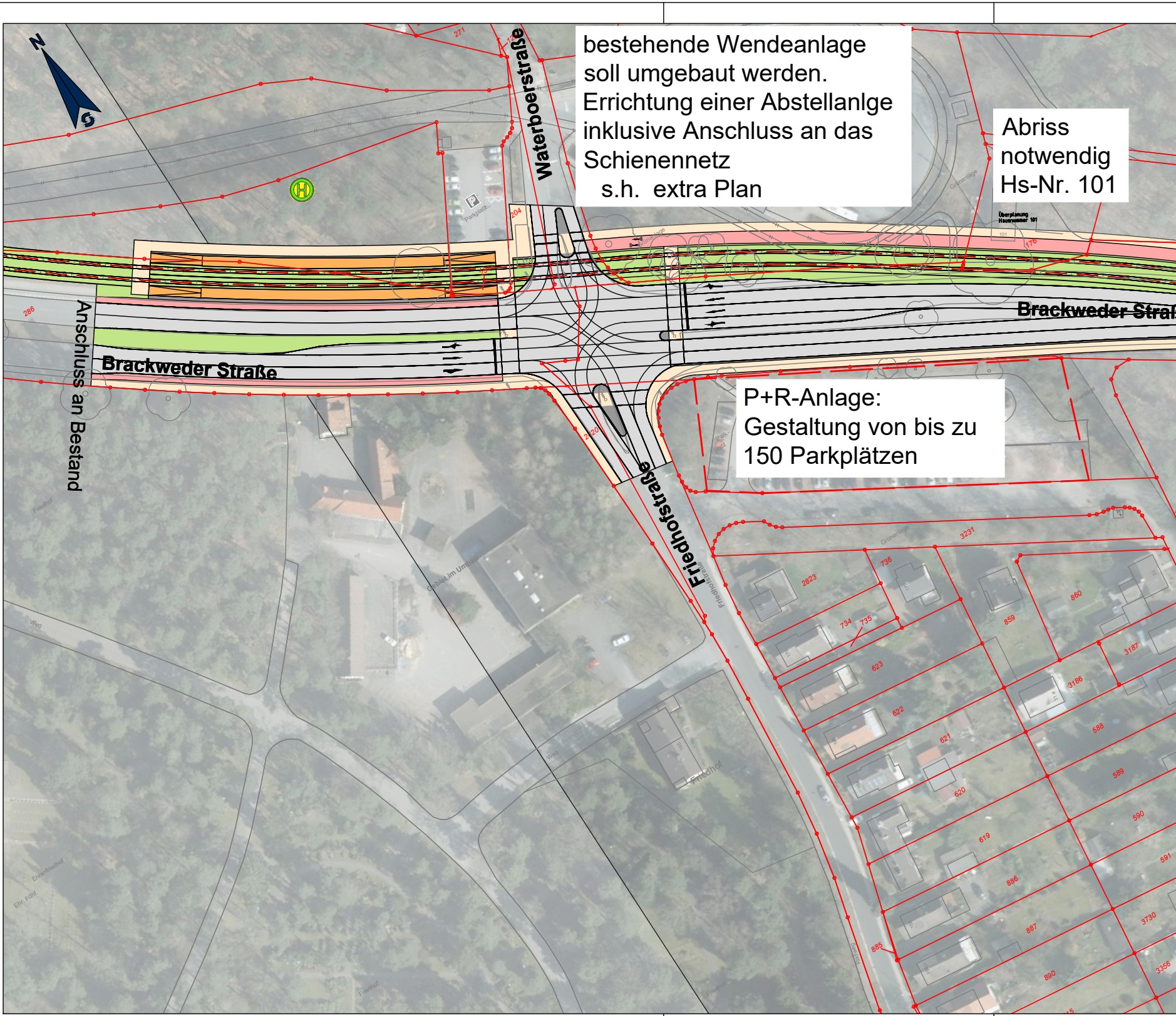

bestehende Wendeanlage
soll umgebaut werden.
Errichtung einer Abstellanlge
inklusive Anschluss an das
Schienennetz
s.h. extra Plan

Abriss
notwendig
Hs-Nr. 101

P+R-Anlage:
Gestaltung von bis zu
150 Parkplätzen

N
S
Waterboerstraße
Brackweder Straße
Anschluss an Bestand
Brackweder Straße
Friedhofstraße

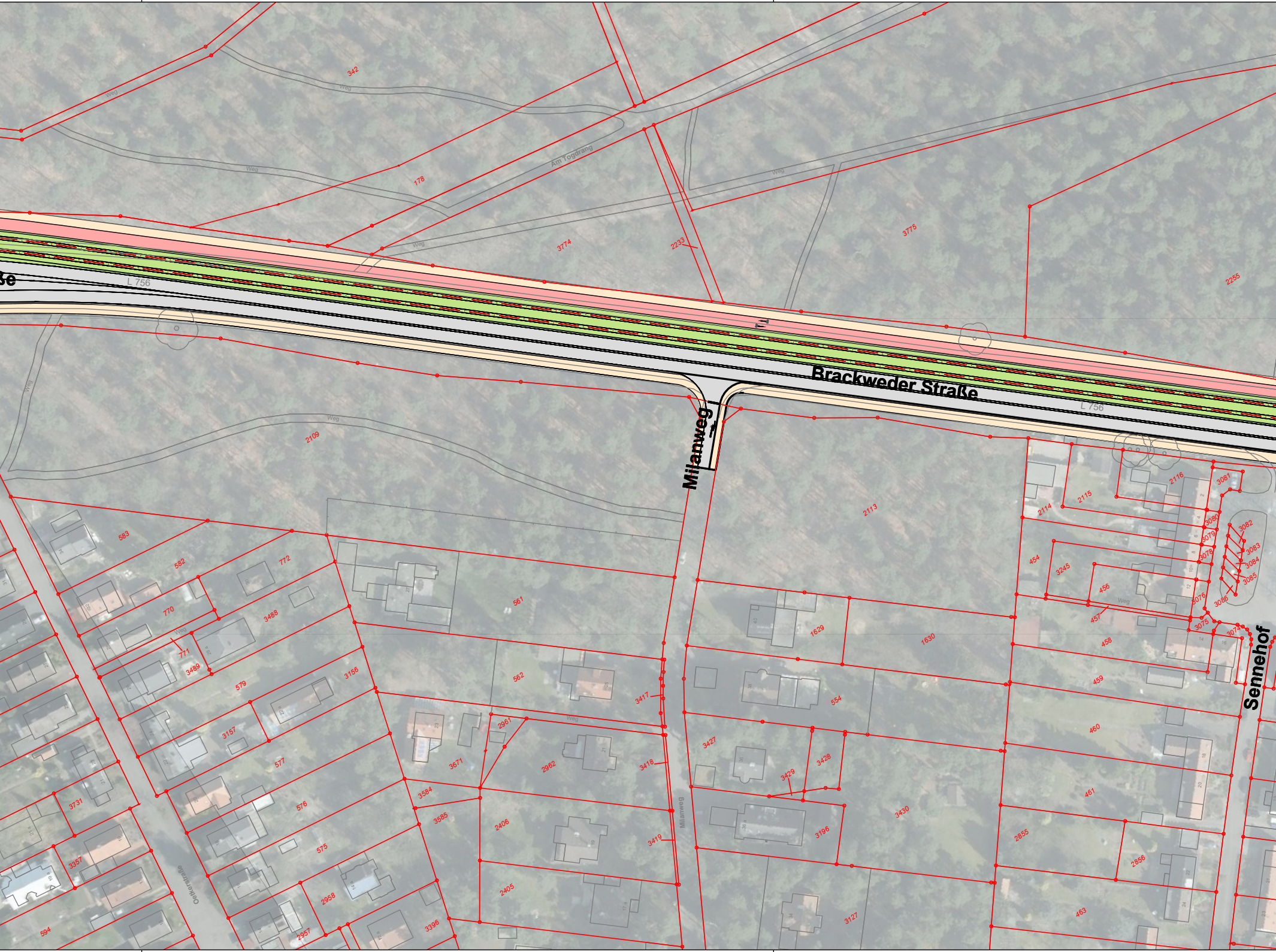
ße
L 756
Brackweder Straße
L 756
Milanweg
Milanweg
Sennehof
Am Togdrang
Weg
Oekerstraße
342
178
3774
2233
3775
2255
2109
2113
2114
2115
2116
3081
3080
3079
3078
3082
3083
3084
3085
3086
3076
3075
3074
454
3245
456
457
458
459
460
461
2855
2856
463
583
582
772
770
771
3488
3489
561
1629
1630
554
579
3156
562
3417
3157
2961
3671
2962
3418
3427
3428
3429
577
3584
576
3585
2406
3419
3430
3196
3731
575
3357
2958
2405
594
2957
3396
3127

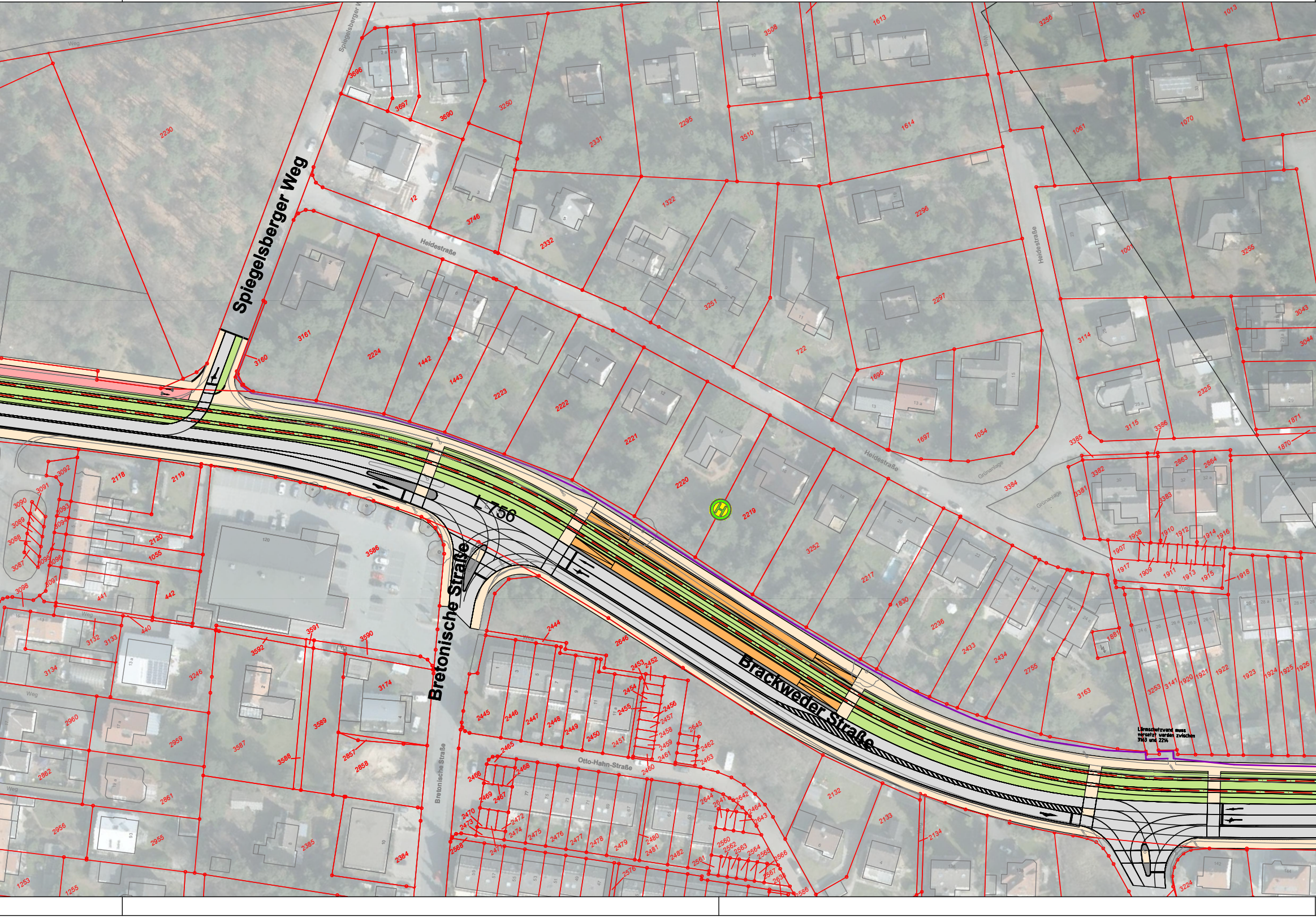
Spiegelsberger Weg
Heidestraße
L 756
Brackweder Straße
Bretonische Straße
Otto-Hahn-Straße
Grünanlage
Weg
Lärmschutzwand muss versetzt werden zwischen 3163 und 2214
2230
3696
3697
3690
3250
2331
2295
3508
1613
3256
1012
1013
3510
1614
1061
1070
1130
12
3746
2332
1322
2296
1001
3255
3161
3160
2224
1442
1443
2223
2222
2221
2220
2219
3251
722
2297
3114
3043
3044
1696
1697
1054
3115
3386
2325
1871
1870
3385
3384
3382
3381
2863
2864
3383
2118
2119
3092
3091
3090
3089
3088
3087
3093
3094
3095
3096
3097
3098
2120
1055
441
442
440
3586
3252
2217
1830
2236
2433
2434
2755
3163
1881
1907
1908
1909
1910
1911
1912
1913
1914
1915
1916
1917
1918
3253
3141
1920
1921
1922
1923
1924
1925
1926
3132
3133
3134
3592
3591
3590
3246
3174
2444
2646
2445
2446
2447
2448
2449
2450
2451
2452
2453
2454
2455
2456
2457
2458
2459
2460
2461
2462
2463
2645
2960
2959
3589
3587
3588
2857
2858
2862
2861
2956
2955
2385
2384
1253
1255
2465
2466
2467
2468
2469
2470
2471
2472
2473
2474
2475
2476
2477
2478
2479
2480
2481
2482
2568
2576
2561
2560
2562
2563
2564
2565
2566
2567
2586
2641
2642
2643
2644
2464
2132
2133
2134
3224

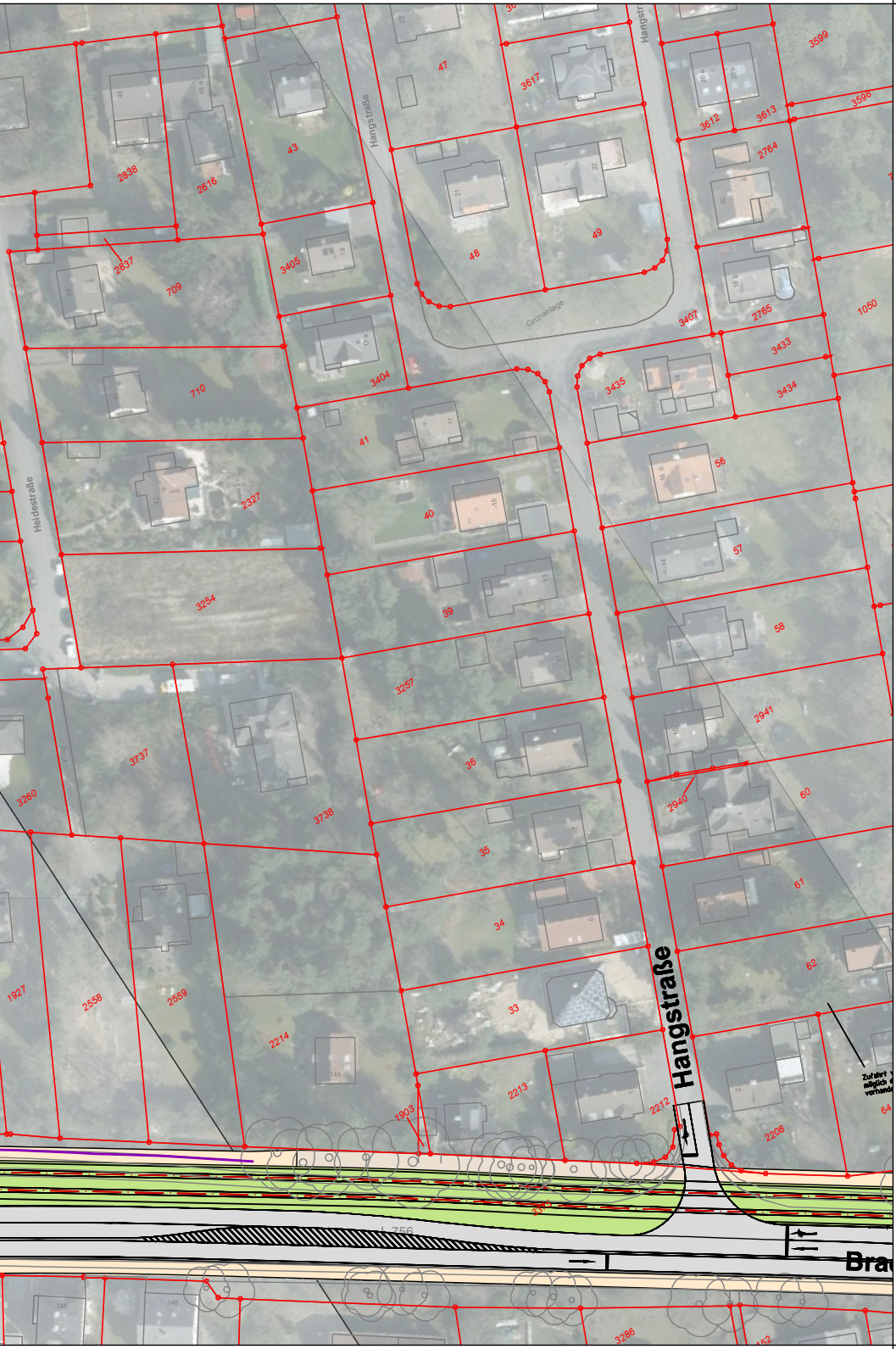
Hangstraße
Hangstraße
Hangstr
Heidestraße
Grünanlage
L 756
Bra
3617
3612
3613
3599
3598
2838
2616
2837
709
710
3405
3404
3407
2765
3433
3434
3435
2764
1050
2327
3254
3257
3737
3738
3260
1927
2558
2559
2214
2213
2212
1903
2208
2941
2940
3286
47
43
48
49
41
40
39
36
35
34
33
56
57
58
60
61
62
64

Legende:

	Bestand		Bahnkörper
	Flurstücksgrenze		Bahnsteig
	Gleisachse		Fahrbahn
	Lärmschutzwand (Bestand)		Mischverkehrsfläche
			Radweg/Radfahrstreifen
			Gehweg/ Geh- und Radweg

Fachplaner:

RAMBOLL

Ramboll Deutschland GmbH
Niederlassung Karlsruhe
Zur Gießerei 19-27c
76227 Karlsruhe
Tel.: 0721 / 9418 8830
Fax: 0721 / 9418 8836

Auftraggeber

moBiel GmbH
CP Verkehrsplanung

Mobilitätslinie

L 756

Waterboerstr. - Hangstr.

Planungsphase Vorplanung		Anlage 2	Blatt 1
		Maßstab 1:1.000	Projektkürzel SST
Planart Lageplan		Datum	Name
	Bearb.:		
	Gez.:		
	Gepr.:		

Dateiname: SST L756 LP 1_500 2022_01_reduziert_moB.dwg

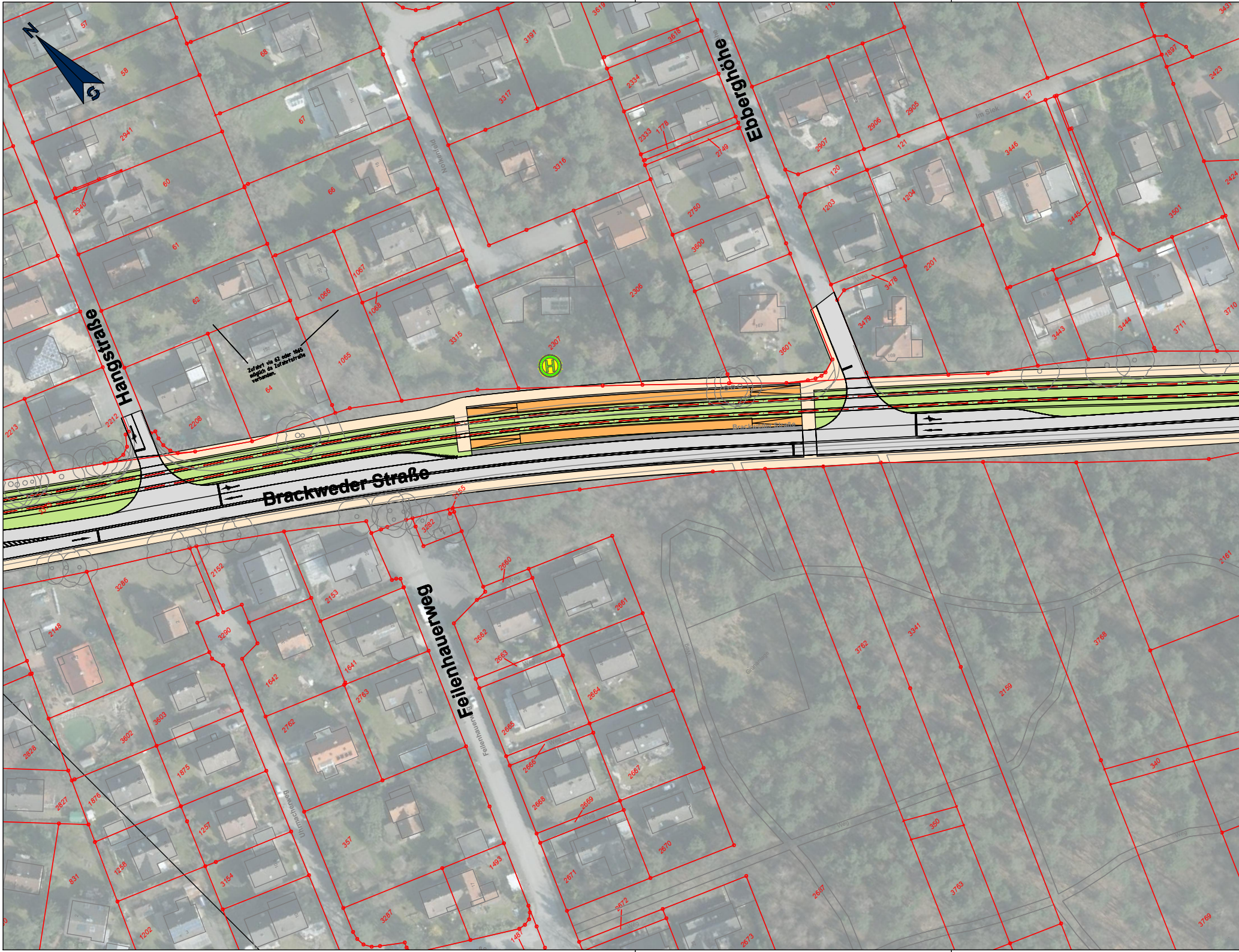
N
S
Hangstraße
Ebberghöhe
Brackweder Straße
Feilenhauerweg
Brackweder Straße
Im Siek
Feilenhauerweg
Uhrmacherweg
H
Zufahrt via 62 oder 1065
möglich da Zufahrtsstraße
vorhanden.
57
58
68
67
66
60
61
62
64
2941
2940
2213
2212
2208
1065
1066
1067
1068
3315
3316
3317
3191
3619
3618
2334
2333
1778
2749
2750
3600
2306
2307
3601
2907
2906
2905
120
121
127
1203
1204
2201
3478
3479
3446
3445
3501
3444
3443
3711
3710
1897
2423
2424
2265
3282
2660
2661
2662
2663
2664
2665
2666
2667
2668
2669
2670
2671
2672
2673
2152
2153
3286
3290
2148
1641
1642
2763
2762
3603
3602
1875
1876
2828
2827
831
1258
1257
357
3154
3287
1493
1202
1487
3762
3341
2159
3768
340
350
3763
2687
2161
3769

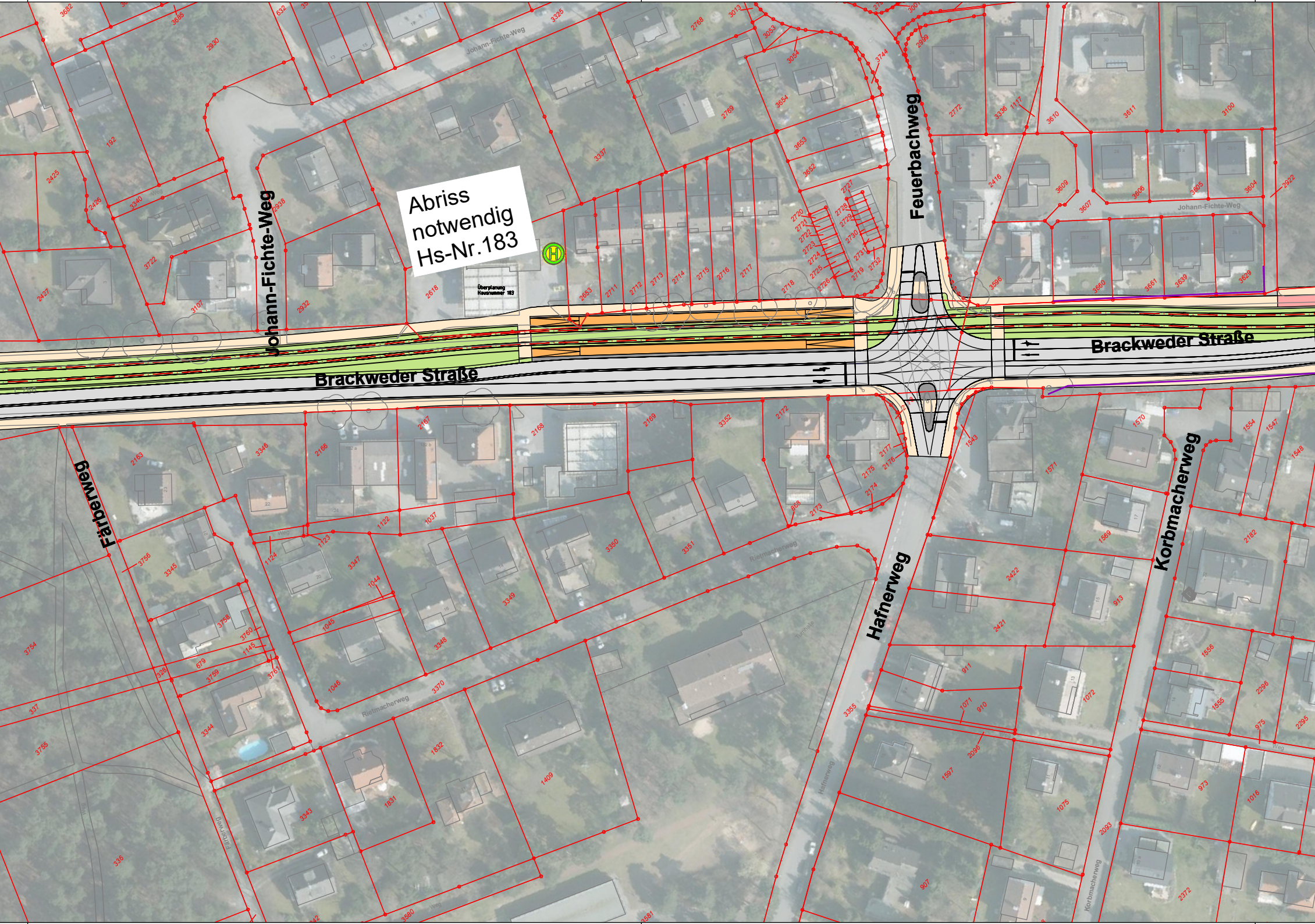

Abriss notwendig Hs-Nr.183

Brackweder Straße
Brackweder Straße
Johann-Fichte-Weg
Johann-Fichte-Weg
Johann-Fichte-Weg
Feuerbachweg
Färberweg
Färberweg
Hafnerweg
Hafnerweg
Korbmacherweg
Korbmacherweg
Rietmacherweg
Rietmacherweg
Überplanung Hausnummer 183
H

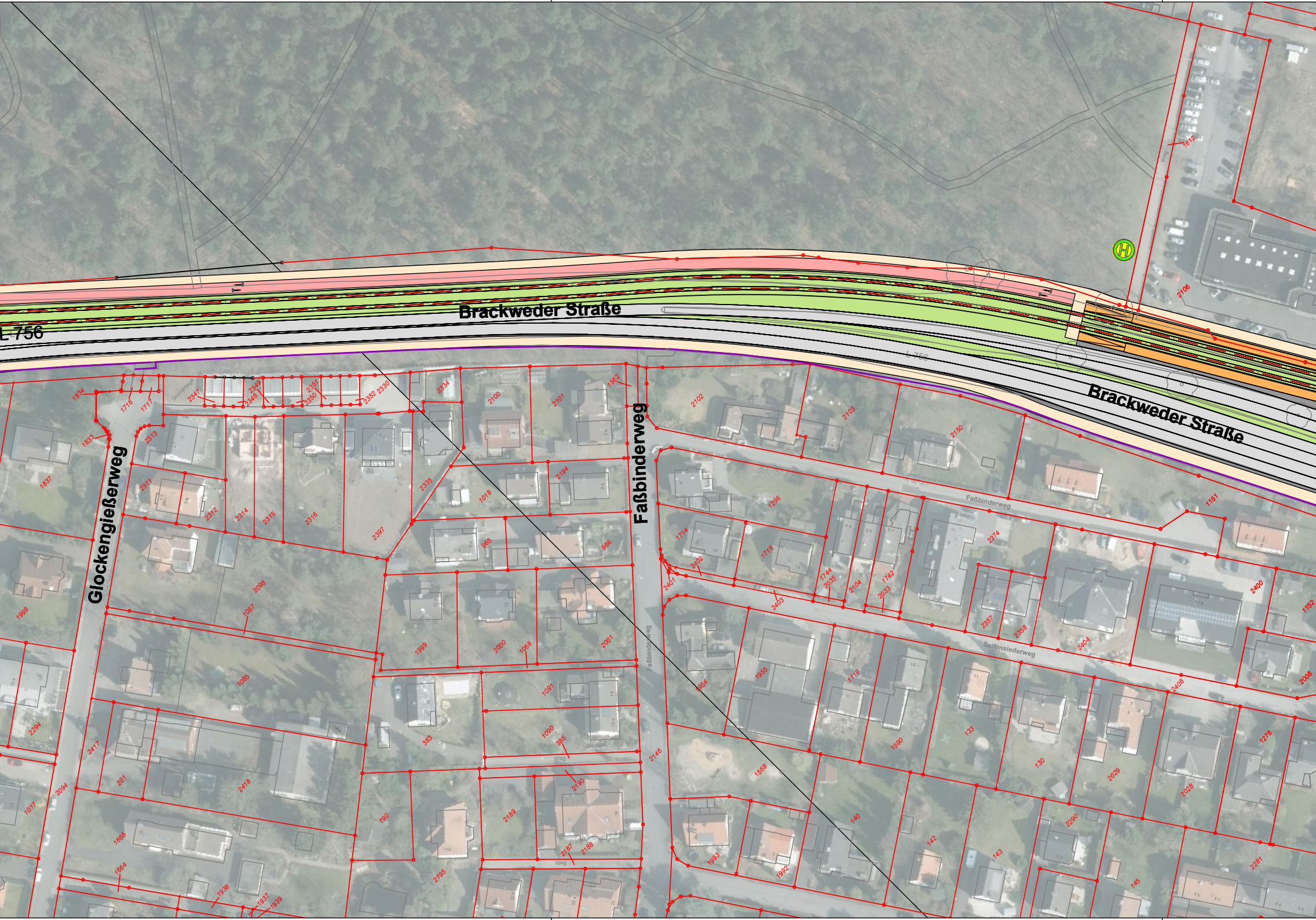
Brackweder Straße
L 756
Brackweder Straße
L 756
Glockengießerweg
Faßbinderweg
Faßbinderweg
Faßbinderweg
Seifensiederweg
Weg
Weg
Weg
Weg
Weg
Weg
Grünanlage
Spiel
1834
1716
1717
1833
2313
2347
2348
2349
2350
2351
2352
2330
2334
2100
2101
1562
2102
2103
2150
1837
2311
2312
2314
2315
2316
2397
2335
1018
2194
965
966
1714
1715
1296
2374
1151
2098
1087
1998
1999
2000
1068
2001
2402
2401
2403
1744
2035
2104
1742
2033
2357
2358
2404
2400
1152
1085
1091
1954
1955
1110
2408
2006
2294
2417
201
2418
383
1090
385
2146
1568
1590
133
130
2029
1276
2028
1017
2094
1665
190
2189
2190
2187
2188
140
142
143
2290
2281
1664
1938
1937
1939
2195
1993
1992
145
1612
2106

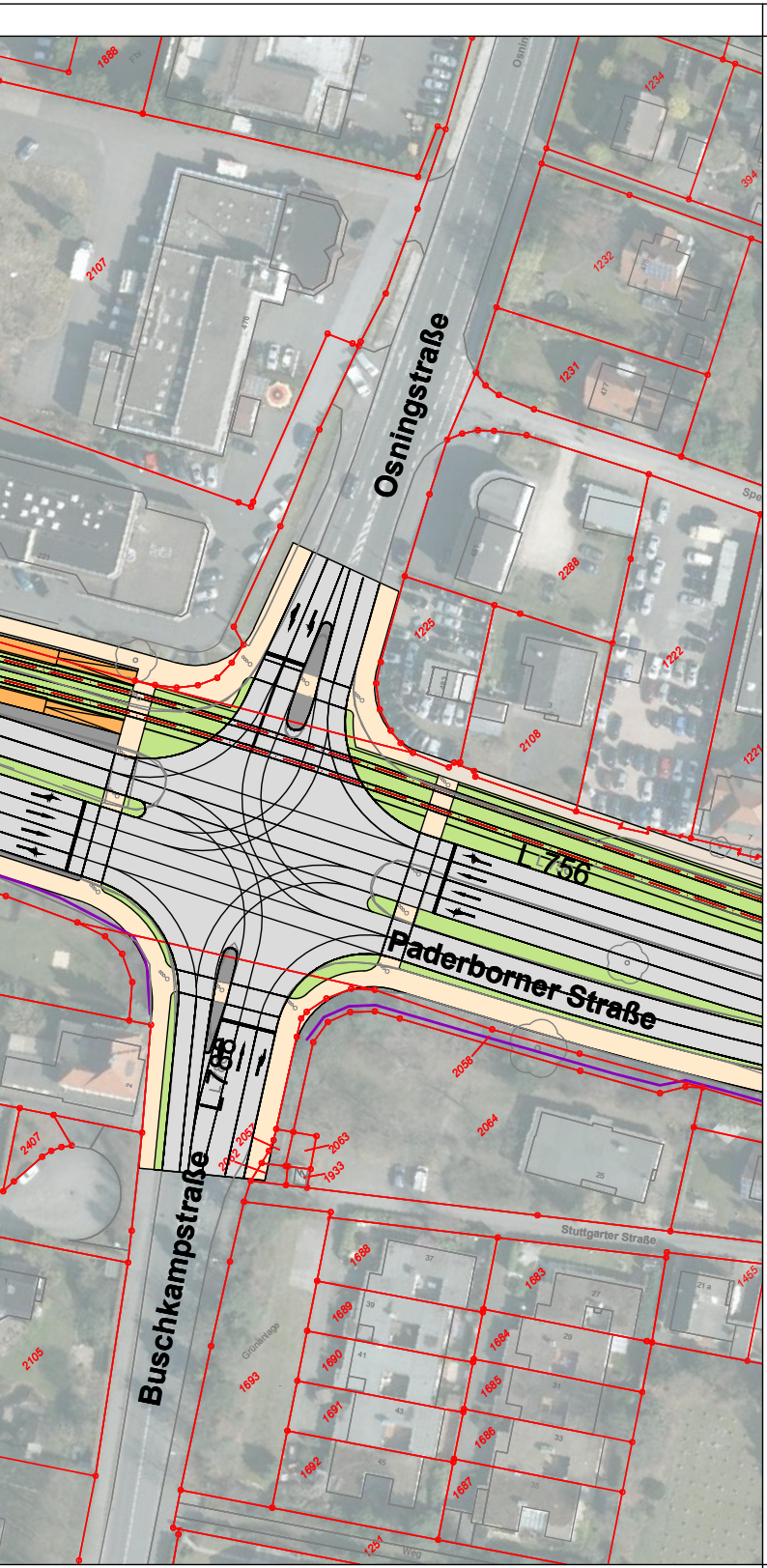
Osningstraße
Paderborner Straße
L756
L788
Buschkampstraße
Stuttgarter Straße
1888
1234
394
2107
1232
1231
2288
1225
1222
2108
1221
2058
2064
2407
2057
2063
1933
1688
1683
1455
1689
1684
1690
1685
1691
1686
1692
1687
1693
2105
1251

Legende:

- ▭ Bestand
- 🟥 Flurstücksgrenze
- Gleisachse
- 🟪 Lärmschutzwand (Bestand)
- 🟩 Bahnkörper
- 🟧 Bahnsteig
- ⬜ Fahrbahn
- ▨ Mischverkehrsfläche
- 🟥 Radweg/Radfahrstreifen
- 🟨 Gehweg/ Geh- und Radweg

Fachplaner:

Ramboll Deutschland GmbH
Niederlassung Karlsruhe
Zur Gießerei 19-27c
76227 Karlsruhe
Tel.: 0721 / 9418 8830
Fax: 0721 / 9418 8836

Auftraggeber

moBiel GmbH
CP Verkehrsplanung

Mobilitätslinie

L756
Haagstr. - Osningstr.

Planungsphase Vorplanung	Anlage 2	Blatt 2
	Maßstab 1:1.000	Projektkürzel SST

Planart

Lageplan

	Datum	Name
Bearb.:		
Gez.:		
Gepr.:		

Dateiname:SST L756 LP 1_500 2022_01_reduziert_moB.dwg

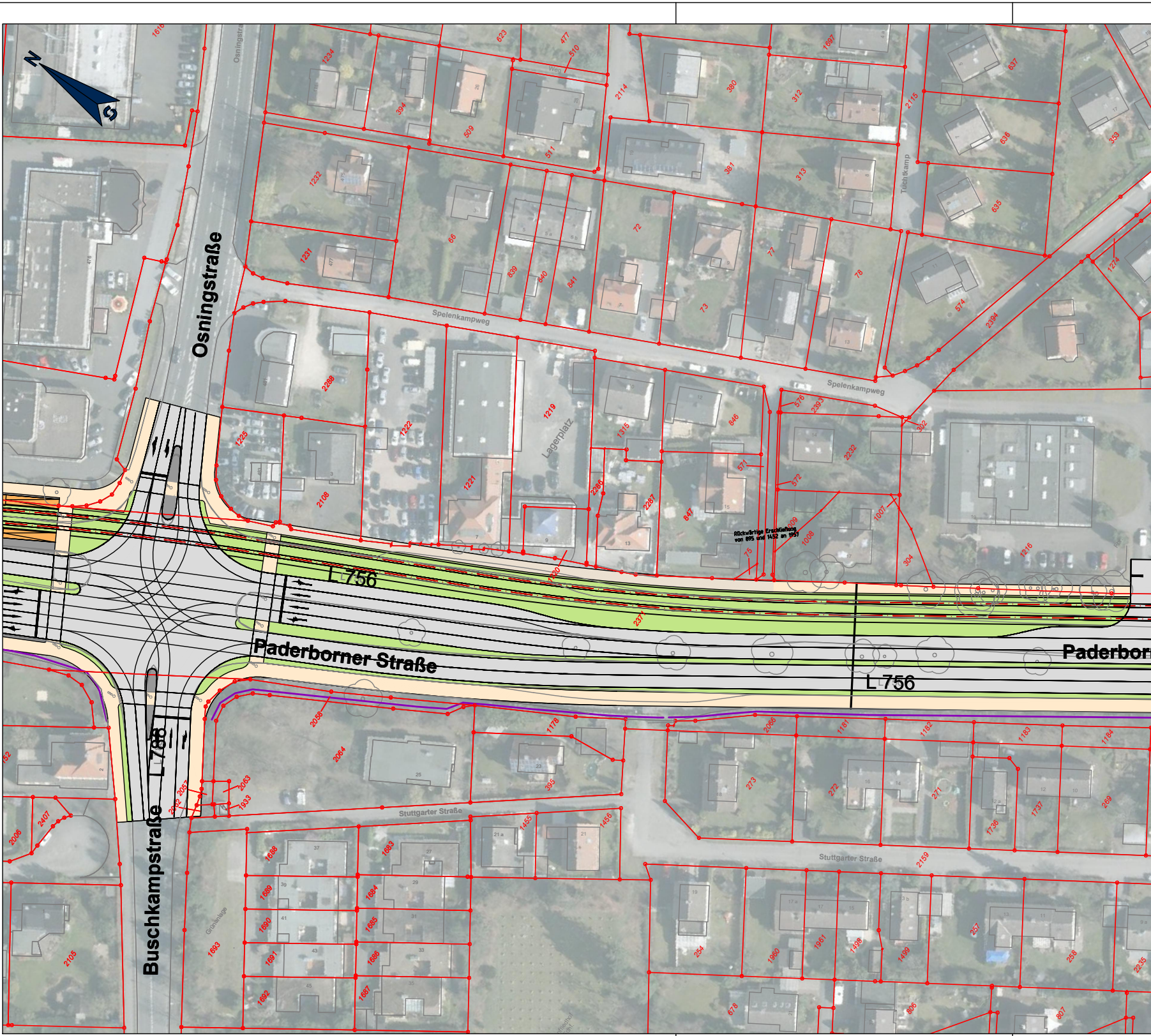
N
Osningstraße
Spelenkampweg
Tuchtkamp
Lagerplatz
L 756
Paderborner Straße
Paderbor
L 756
L 788
Buschkampstraße
Stuttgarter Straße
Stuttgarter Straße
Grünanlage
Rückwärtige Erschließung von 895 und 1452 an 1957
1616
1234
623
477
510
1697
637
2114
380
312
2115
394
509
511
636
353
1232
381
313
635
66
72
77
78
1231
839
840
841
73
574
2394
1274
2288
1219
576
2393
302
1225
1222
1315
846
2232
571
2108
1221
2286
2287
847
572
1007
1009
1008
75
2020
304
1216
2371
2058
1178
2066
1181
1182
1183
1184
2064
395
273
272
271
1737
1736
269
2063
2057
1933
2062
2407
2006
1455
1456
1688
1683
2159
1689
1684
1690
1685
1693
1691
1686
1692
1687
2105
254
1960
1961
1498
1499
257
258
2235
678
806
807

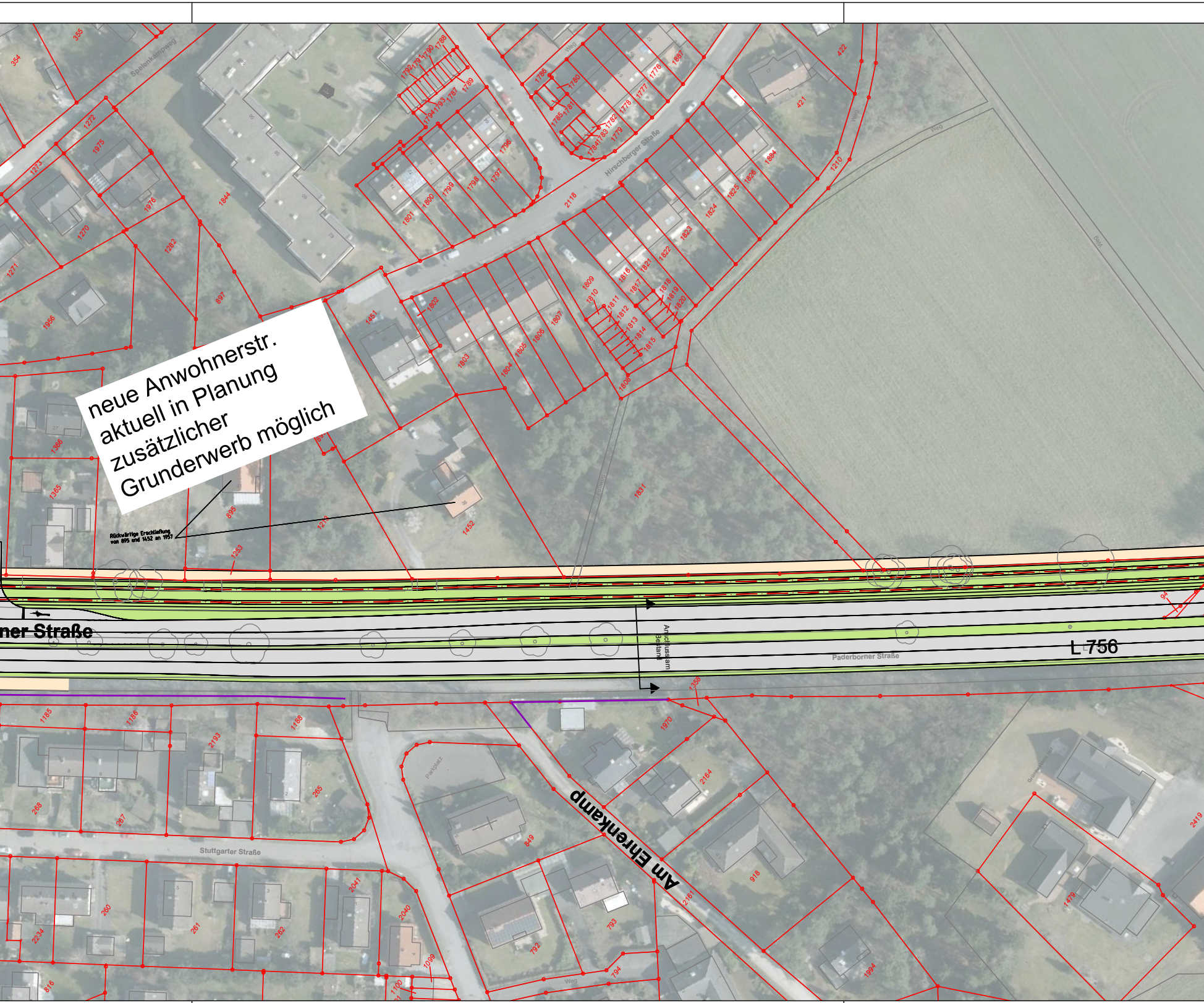

neue Anwohnerstr.
aktuell in Planung
zusätzlicher
Grunderwerb möglich

Rückwärtige Erschließung
von 895 und 1452 an 1957

Spolenkampweg
Hirschberger Straße
Weg
ner Straße
Anschluss am Bestand
L 756
Paderborner Straße
Am Ehrenkamp
Stuttgarter Straße
Parkplatz
355
354
1272
1975
1273
1976
1270
1271
1282
1844
897
1956
1366
1365
895
1253
1218
1452
1451
1831
1801
1800
1799
1798
1797
1796
1802
1803
1804
1805
1806
1807
1808
1809
1810
1816
1817
1821
1822
1823
1824
1825
1826
1884
1210
421
422
1887
1776
1777
1778
1779
1780
1786
2118
94
1355
1185
1186
1188
2193
268
267
265
849
1970
2164
918
2161
793
792
794
2419
1479
1994
260
261
262
2234
2041
2040
1099
1100
816

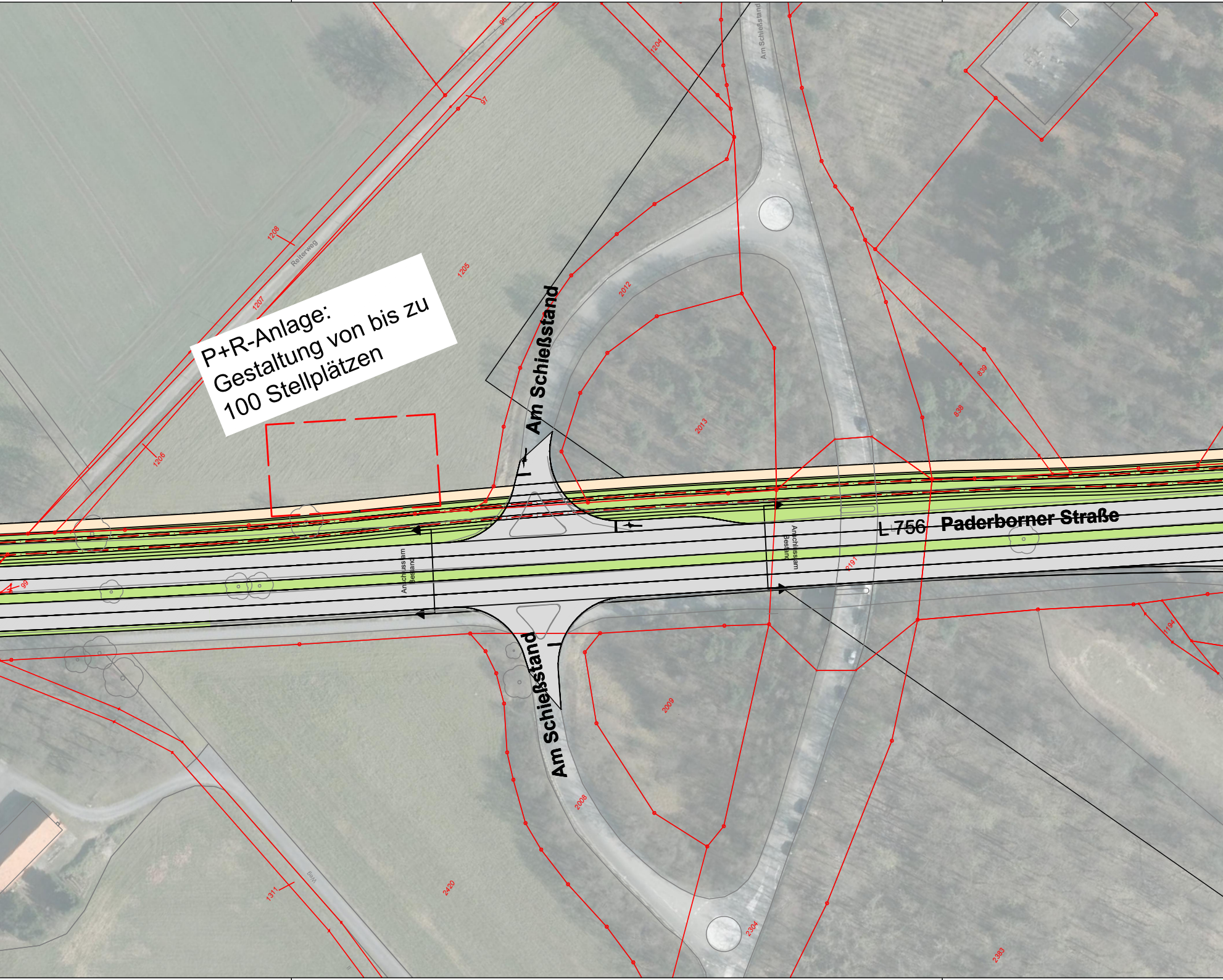

P+R-Anlage:
Gestaltung von bis zu
100 Stellplätzen

Am Schießstand
Am Schießstand
Am Schießstand
L 756
Paderborner Straße
Anschluss am Bestand
Anschluss am Bestand
Reiterweg
Weg
96
97
1204
1208
1207
1205
1206
2012
2013
839
838
99
2191
1194
2009
2008
1311
2420
2304
2383

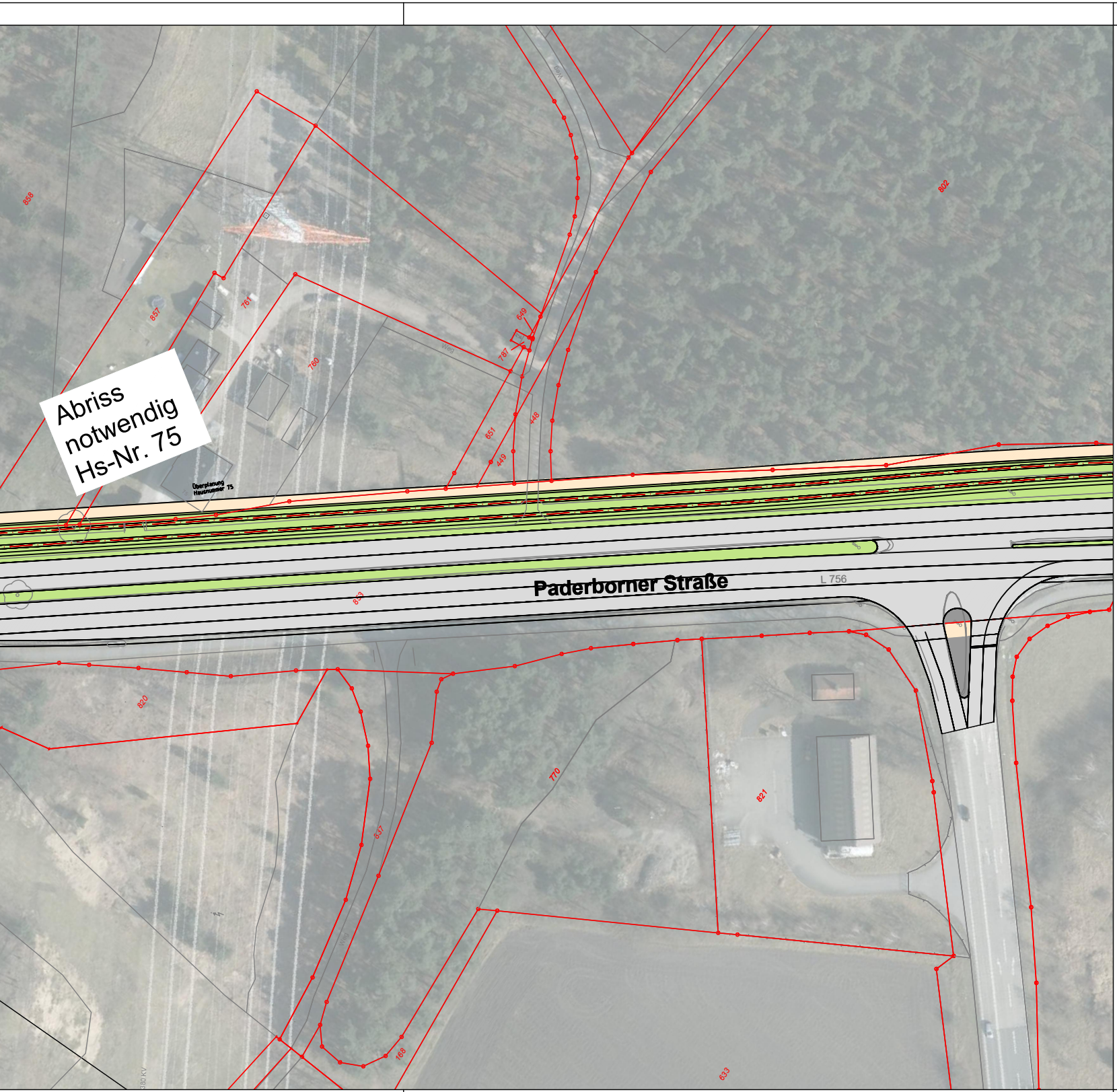
Abriss
notwendig
Hs-Nr. 75
Überplanung Hausnummer 75
Paderborner Straße
L 756
858
857
781
780
787
649
651
449
448
802
833
820
837
770
821
168
633
380 KV

Legende:

▭	Bestand	▨	Bahnkörper
▭	Flurstücksgrenze	🟧	Bahnsteig
▭	Gleisachse	▨	Fahrbahn
▭	Lärmschutzwand (Bestand)	▨	Mischverkehrsfläche
		🟥	Radweg/Radfahrstreifen
		▨	Gehweg/ Geh- und Radweg

Fachplaner:

RAMBOLL

Ramboll Deutschland GmbH
Niederlassung Karlsruhe
Zur Gießerei 19-27c
76227 Karlsruhe
Tel.: 0721 / 9418 8830
Fax: 0721 / 9418 8836

Auftraggeber

moBiel GmbH
CP Verkehrsplanung

moBiel

Mobilitätslinie

L 756

Osningstr. – AS Richtung Hannover

Planungsphase Vorplanung		Anlage 2	Blatt 3
		Maßstab 1:1.000	Projektkürzel SST
Planart Lageplan		Datum	Name
	Bearb.:		
	Gez.:		
	Gepr.:		

Dateiname:SST L756 LP 1_500 2022_01_reduziert_moB.dwg

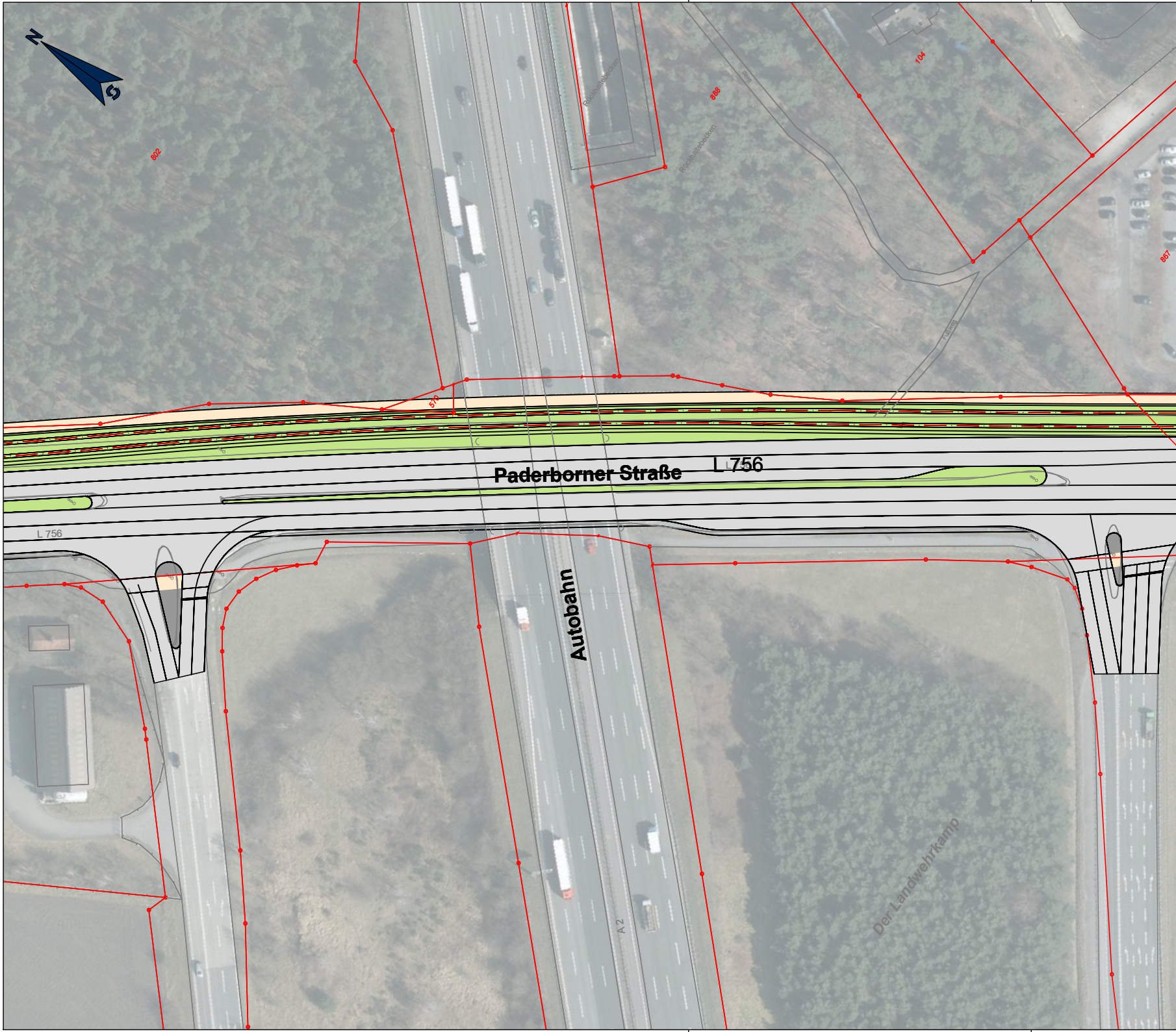
N
802
570
Rückhaltebecken
Rückhaltebecken
888
Weg
104
Fußweg
867
Paderborner Straße
L 756
L 756
Autobahn
A 2
Der Landwehrkamp

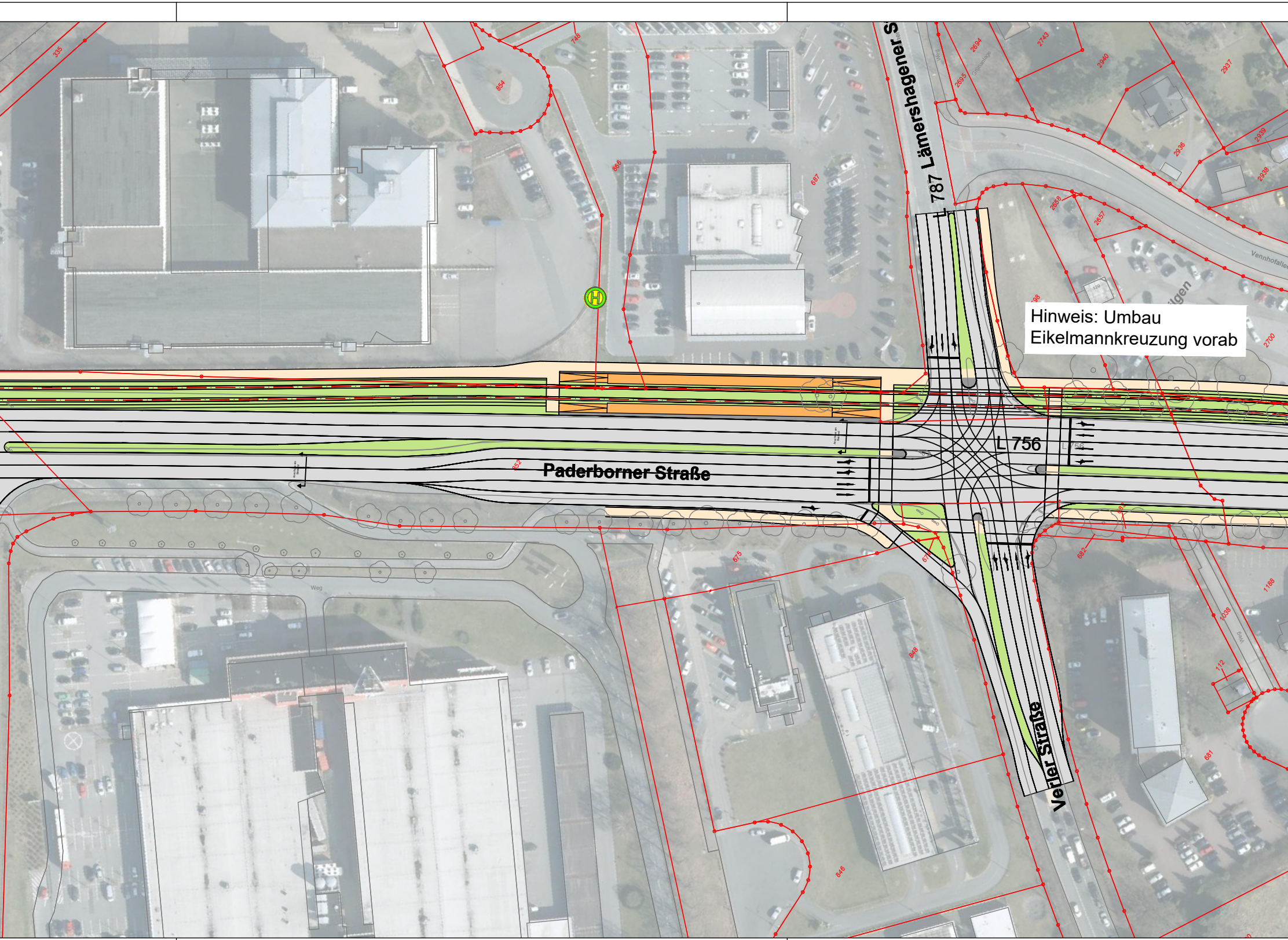
L 787 Lämershagener S
Paderborner Straße
L 756
L 756
Verler Straße
Vennhofalle
Weg
335
748
854
866
687
2694
2743
2940
2937
2695
2939
2936
2938
2658
2657
2700
852
675
848
846
682
681
1038
1188
112

Hinweis: Umbau Eikelmannkreuzung vorab

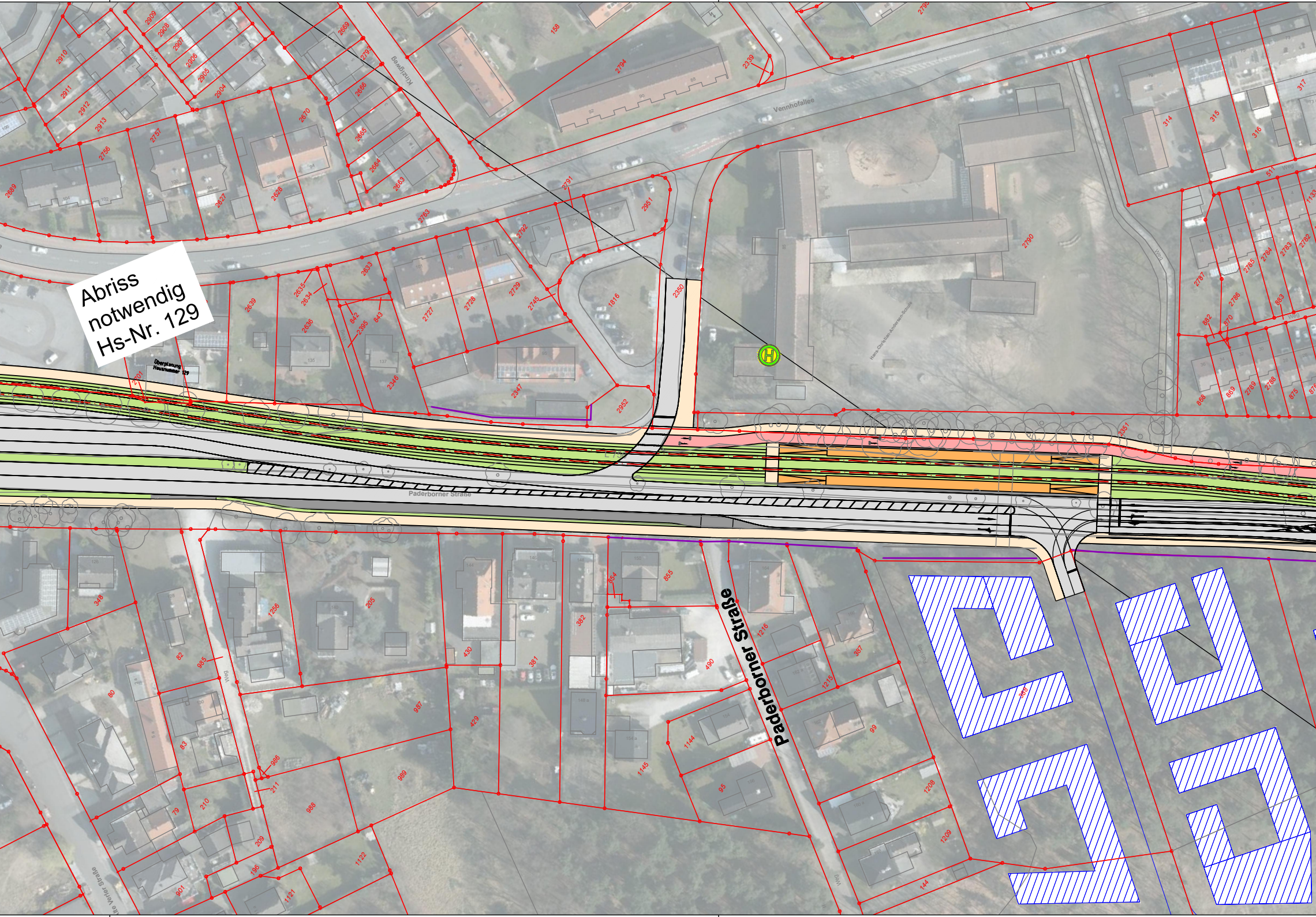
Paderborner Straße
Paderborner Straße
Vennhofallee
Kinzigweg
Weg
Überplanung Hausnummer 129
Hans-Christian-Andersen-Schule
2350
2351
2790
2794
1816
2952
2947
2745
2729
2728
2727
2633
2635
2634
2639
2636
2395
2346
842
843
2791
2951
2792
2763
2626
2627
2628
2663
2664
2665
2666
2670
2756
2757
2689
2910
2911
2912
2913
2904
2905
2906
2907
2908
2909
2659
2339
158
314
315
316
317
511
2782
2783
2784
2785
2786
2787
2788
2789
882
870
883
868
869
875
348
82
80
83
79
985
986
211
210
209
196
901
1121
1122
988
989
987
429
430
381
382
854
855
490
1216
1215
1144
1145
95
99
387
1208
1209
144
1256
205
268

Abriss notwendig Hs-Nr. 129

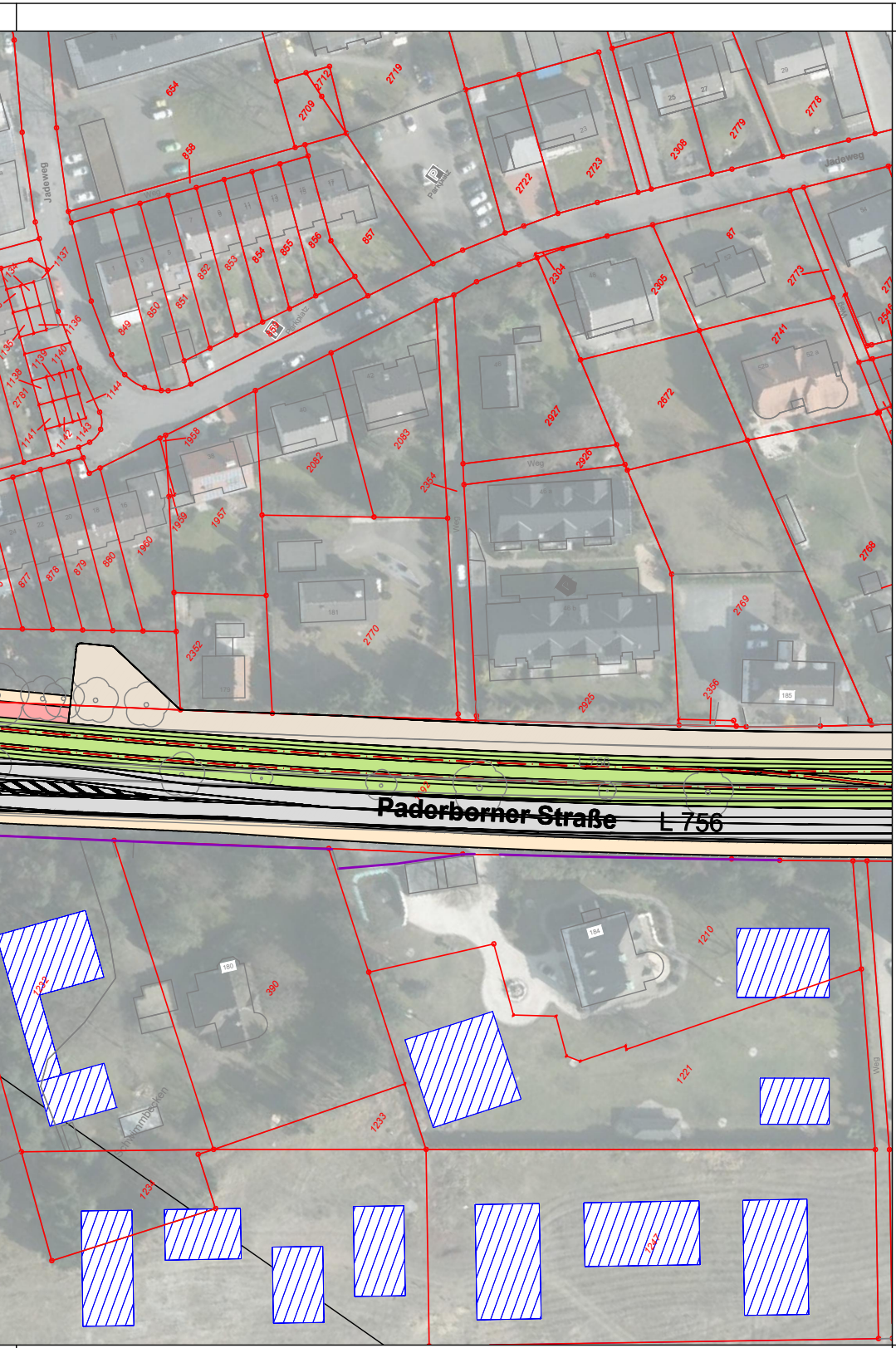
Paderborner Straße
L 756
Jadeweg
Weg
Parkplatz

Legende:

▭	Bestand	🟪	Bahnkörper
🟥	Flurstücksgrenze	🟧	Bahnsteig
▭	Gleisachse	⬜	Fahrbahn
🟪	Lärmschutzwand (Bestand)	⬜	Mischverkehrsfläche
		🟥	Radweg/Radfahrstreifen
		🟨	Gehweg/ Geh- und Radweg

Fachplaner:

RAMBØLL

Ramboll Deutschland GmbH
Niederlassung Karlsruhe
Zur Gießerei 19-27c
76227 Karlsruhe
Tel.: 0721 / 9418 8830
Fax: 0721 / 9418 8836

Auftraggeber

moBiel GmbH
CP Verkehrsplanung

moBiel

Mobilitätslinie
L756
A2 Richtung Hannover
Baugebiet Schillinggelände

Planungsphase Vorplanung	Anlage 2	Blatt 4
	Maßstab 1:1.000	Projektkürzel SST

Planart		Datum	Name
Lageplan	Bearb.:		
	Gez.:		
	Gepr.:		

Dateiname:SST L756 LP 1_500 2022_01_reduziert_moB.dwg

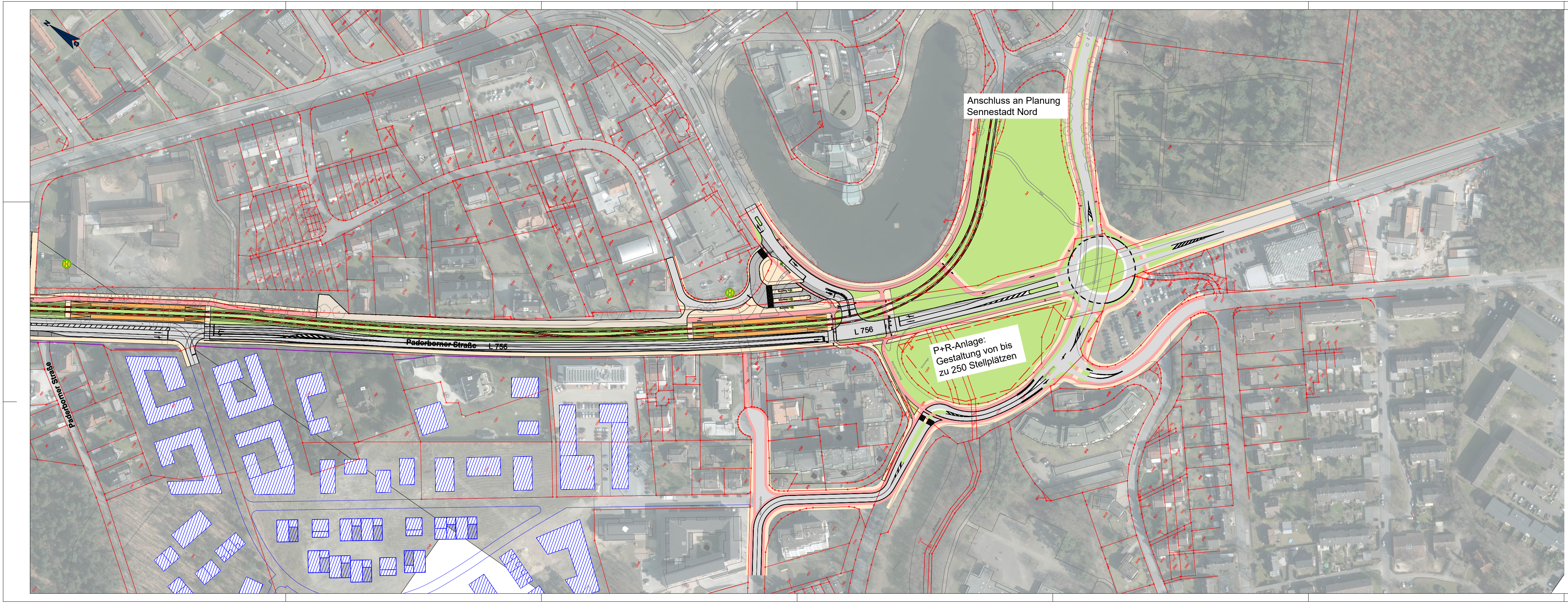
Anschluss an Planung
Sennestadt Nord
P+R-Anlage:
Gestaltung von bis
zu 250 Stellplätzen
L 756
Paderborner Straße
L 756
Paderborner Straße

Legende:

▭	Bestand	▨	Bahnkörper
▭	Flurstücksgrenze	🟧	Bahnsteig
▭	Gleisachse	▨	Fahrbahn
▭	Lärmschutzwand (Bestand)	▨	Mischverkehrsfläche
		🟥	Radweg/Radfahrstreifen
		▨	Gehweg/ Geh- und Radweg

Fachplaner:

RAMBOLL

Ramboll Deutschland GmbH
Niederlassung Karlsruhe
Zur Gießerei 19-27c
76227 Karlsruhe
Tel.: 0721 / 9418 8830
Fax: 0721 / 9418 8836

Auftraggeber

moBiel GmbH
CP Verkehrsplanung

moBiel

Mobilitätslinie
L756
Baugebiet Schillinggelände-Ramsbrocking

Planungsphase Vorplanung		Anlage 2	Blatt 5
		Maßstab 1:1.000	Projektkürzel SST
Planart Lageplan			Datum	Name
	Bearb.:		
	Gez.:		
	Gepr.:		

Dateiname: SST L756 LP 1_500 2022_01_reduziert_moB.dwg

VORABZUG
02/2022