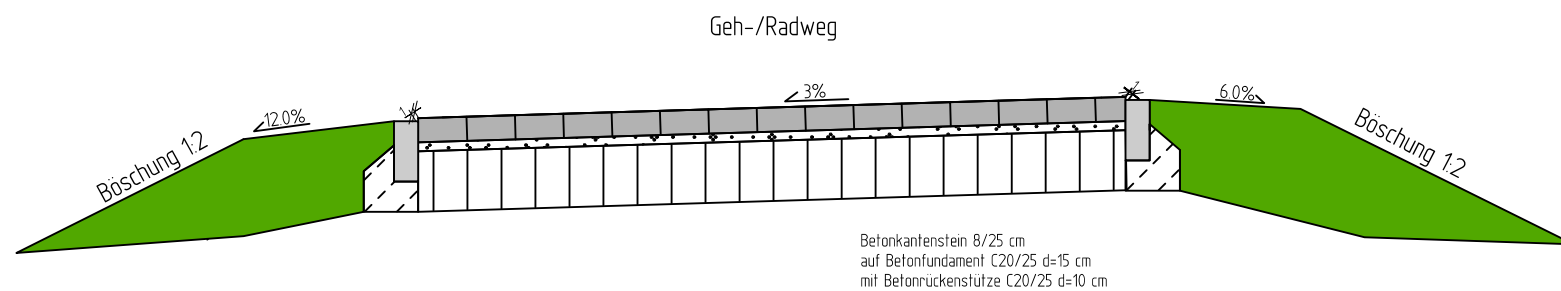



## Querschnitt B-B




### Befestigung der Rad- und Gehweganlage

gemäß RStO 12, Tafel 6, Zeile 2

8,0 cm Betonsteinpflaster  
4,0 cm Pflasterbettung  
20,0 cm Schottertragschicht

ca. 32,0 cm Gesamtdicke

3			
2	Füllstabgeländer entfernt	04.05.2022	Ma/Te
1	Füllstabgeländer ergänzt	17.03.2022	Ma/Te
Nr.		Name	Datum



STADT BIELEFELD  
AMT FÜR VERKEHR

- 660.22 - Operative Verkehrswegeplanung

Ausführungsplanung

**Theesener Straße**  
Querung Geh-/Radweg längs des Johannisbachs  
Anlage 3 zur Drucksachen-Nr.: 3957/2020-2025

Querschnitt B-B	Maßstab 1:25		Datum	Name
		bearb.	17.03.2022	Maaß
	Plan Nr. 29646-302	gez.	17.03.2022	Tegelhütter
		gepr.		
		Lärmschutz- ansprüche gepr. BZV		

360.41	660.22	660.21	660.23	660.24	660.31	660.32	660.33	aufgestellt 660.22
gez. Butzkies 19.04.2022	gez. Maaß 17.03.2022	gez. Schmelter 21.04.2022	gez. Meyer 20.04.2022	gez. Sander 22.04.2022	gez. Bösel 20.04.2022	gez. Weinhold 20.04.2022	gez. Bauerkämper 04.05.2022	gez. Homann 05.05.2022

\*Originalpläne liegen beim Amt für Verkehr -660.22-