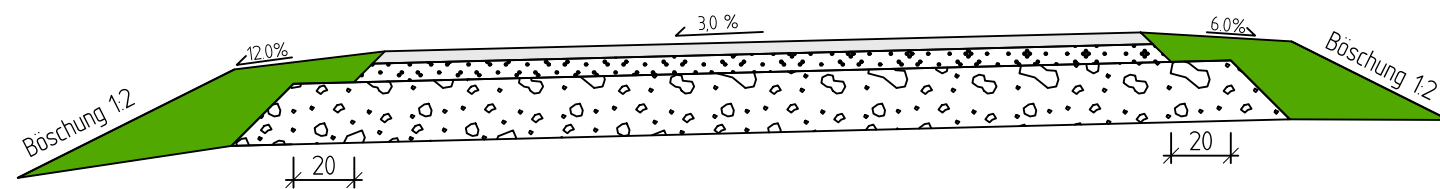
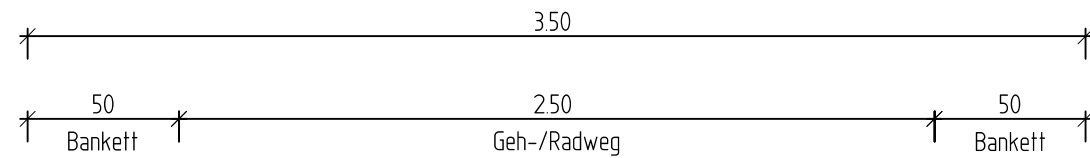


Querschnitt A-A




**Befestigung der Rad- und Gehweganlage**

- gemäß RStO 12, Tafel 6, Zeile 1
- 4,0 cm Wassergebundene Deckschicht
- 6,0 cm Dynamische Schicht
- 20,0 cm ungebundene Tragschicht

ca. 30,0 cm Gesamtdicke

3			
2	Füllstabgeländer entfernt	04.05.2022	Ma/Te
1	Füllstabgeländer ergänzt	17.03.2022	Ma/Te
Nr.		Name	Datum



**STADT BIELEFELD  
AMT FÜR VERKEHR**

- 660.22 - Operative Verkehrswegeplanung

Ausführungsplanung

**Theesener Straße**  
Querung Geh-/Radweg längs des Johannisbachs  
Anlage 2 zur Drucksachen-Nr.: 3957/2020-2025

<b>Querschnitt A-A</b>	Maßstab	1:25		Datum	Name
			bearb.	17.03.2022	Maaß
		gez.	17.03.2022	Tegelhütter	
	Plan Nr.	29646-301	gepr.		
	Lärmschutz- ansprüche gepr.				
			BZV		

360.41	660.22	660.21	660.23	660.24	660.31	660.32	660.33	aufgestellt 660.22
gez. Butzkies 19.04.2022	gez. Maaß 17.03.2022	gez. Schmelter 29.04.2022	gez. Meyer 20.04.2022	gez. Sander 22.04.2022	gez. Bösel 20.04.22	gez. Weinhold 20.04.2022	gez. Bauerkämper 04.05.2022	gez. Homann 05.05.2022

\*Originalpläne liegen beim Amt für Verkehr -660.22-