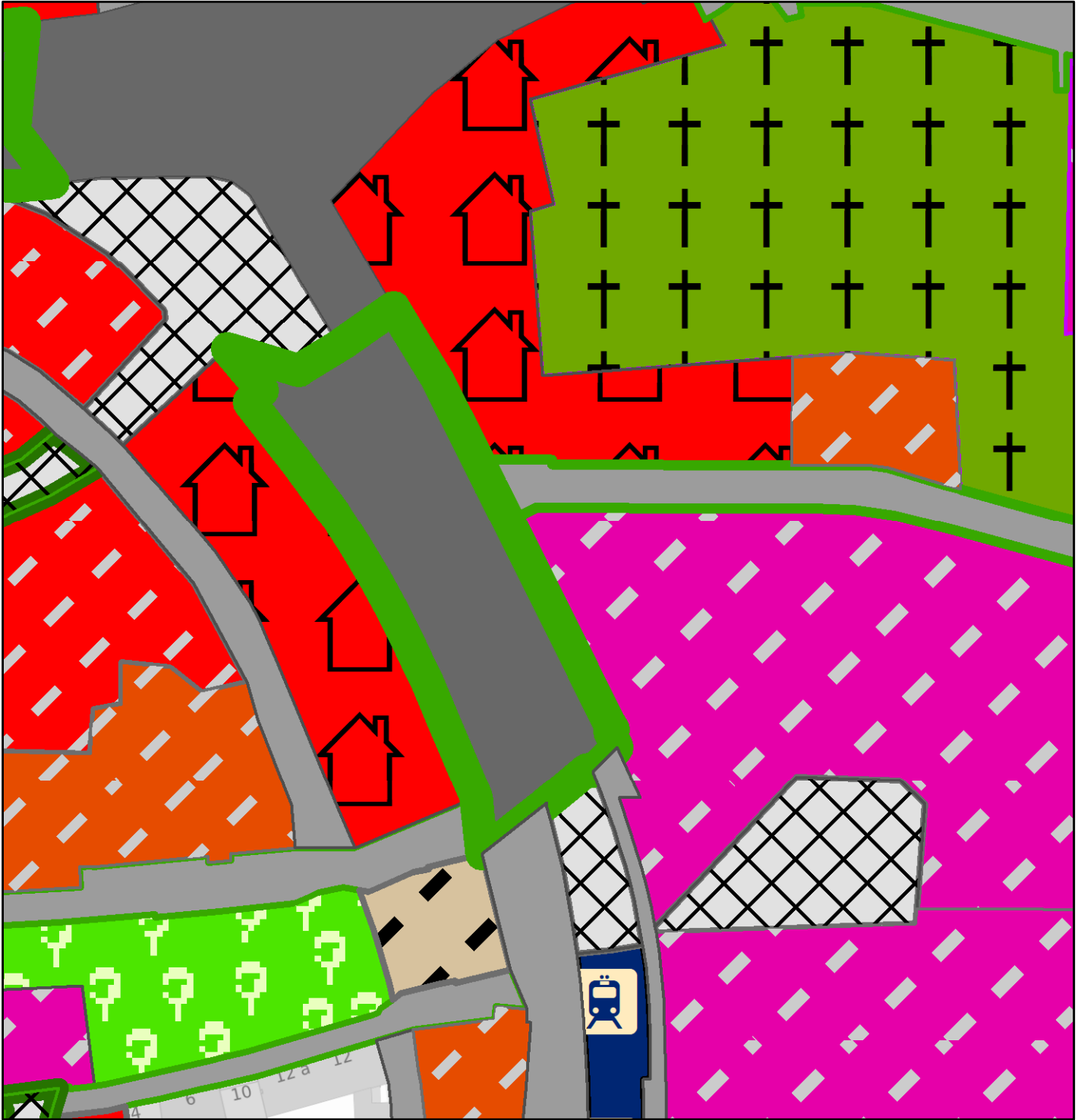














Anlage 1  
 Beispiel Rathaus, Altstädter Kirchplatz



**Biotop- und Nutzungskartierung**  
**Biotoptypen**

- |   |  |   |  |
|---|--|---|--|
|  | überwiegend intensiv gepflegte Grünanlagen und Parkflächen "mit Baumbestand, Altersstruktur der Bäume durchmisch" Parkfriedhof |  | mehrspurige Straßen  |
|  | Moderne Innenstadt Blockbebauung verdichtet, geschlossen, Versiegelungsgrad (VG) 70-100%                                       |  | mehrspurige Stadtstraßen mit beidseitigem Baumbestand            |
|  | Großformbebauung, Punktbebauung VG > 70 %  |  | Straßen  |
|  | Öffentliche Gebäude, Dienstleistungsflächen VG >70%  |  | Straßen "mit überwiegend beidseitigem Baumbestand (KEINE Allee)" |
|  | Gewerbegebiete, -betriebe VG > 90 % (sehr stark)   |  | Straßen "mit überwiegend einseitigem Baumbestand"                |
|   |  |  | Straßen mit Gehölzbestand als Straßenbegleitgrün                 |
|   |  |  | Fußgängerzone, Fußgängerbereiche >5m Breite                      |