







Biotop- und Nutzungskartierung Obergruppen

-  Gebüsche und Gehölzbestände
-  Gebüsche und Gehölzbestände

-  Gemischte Bauflächen
-  Grünflächen, Parks und Erholungsanlagen
-  Industrielle und gewerbliche Bauflächen / Ver- und Entsorgungsanlagen
-  Verkehrsflächen