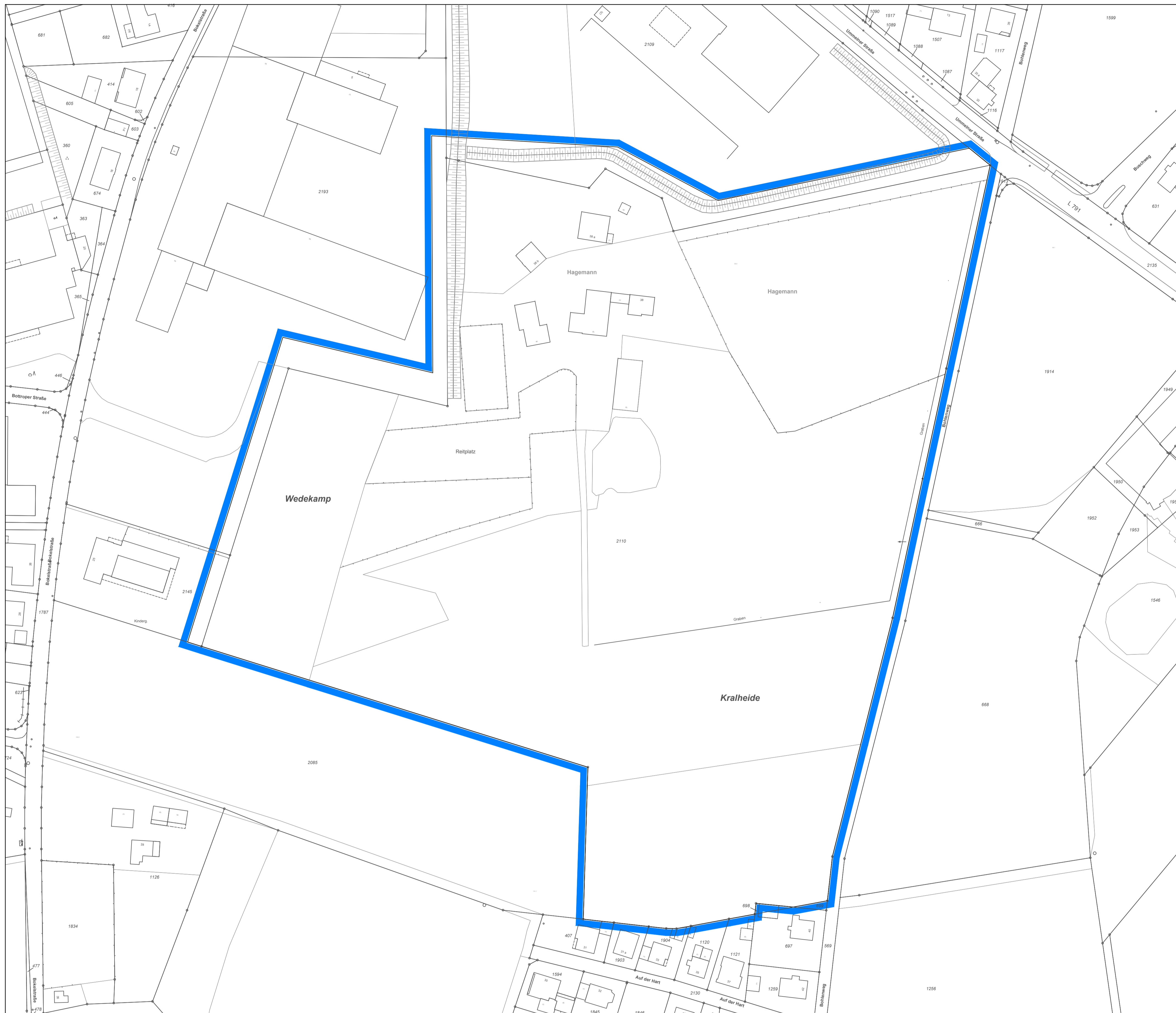


**ABGRENZUNGSPLAN**



**VERFAHRENSVERMERKE**

**Anlage zum Beschluss des Stadtentwicklungsausschusses vom**

Der Stadtentwicklungsausschuss hat am o. g. Datum beschlossen, den Bebauungsplan Nr. I / U 16 "Gewerbegebiet Ummelner Straße / Bohlenweg" - Stadtbezirk Brackwede - aufzustellen.

Die in diesem Plan eingetragenen Grenzen sind verbindlich.

Bielefeld, den \_\_\_\_\_ Stadt Bielefeld  
Der Oberbürgermeister  
Bauamt  
I.A.

- \_\_\_\_ Ausfertigung -

**NEUAUFSTELLUNG BEBAUUNGSPLAN NR. I/U 16 "GEWERBEGEBIET UMMELNER STRASSE / BOHLENWEG"**

**ABGRENZUNGSPLAN**

**M 1:1.000**

**VERFAHRENSSTAND:**

**DATUM:**

AUFSTELLUNGSBESCHLUSS  
FRÜHZEITIGE ÖFFENTLICHKEITSBETEILIGUNG  
ENTWURFSBESCHLUSS  
ÖFFENTLICHE AUSLEGUNG  
SATZUNGSBESCHLUSS  
RECHTSVERBINDLICHKEIT

**PLANVERFASSER:**

**STADT BIELEFELD  
BAUAMT, 600.41**

Drees Huesmann - Bielefeld

September 2017


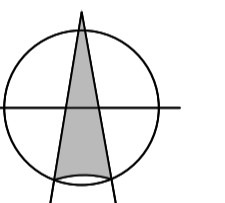
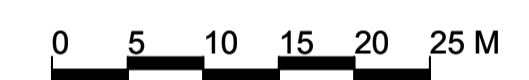
**PLANGEBIET:** TEILBEREICH SÜDWESTLICH DER UMMELNER STRASSE / WESTLICH DER STRASSE BOHLENWEG UND ÖSTLICH DER BOKELSTRASSE

**GEMARKUNG / FLUR:** UMMELN / FLUR 34  
**KARTENGRUNDLAGE:** 14.06.2017



Grenze des räumlichen Geltungsbereiches des Bebauungsplanes gem. § 9 (7) BauGB

**MAßSTAB:** 1:1.000

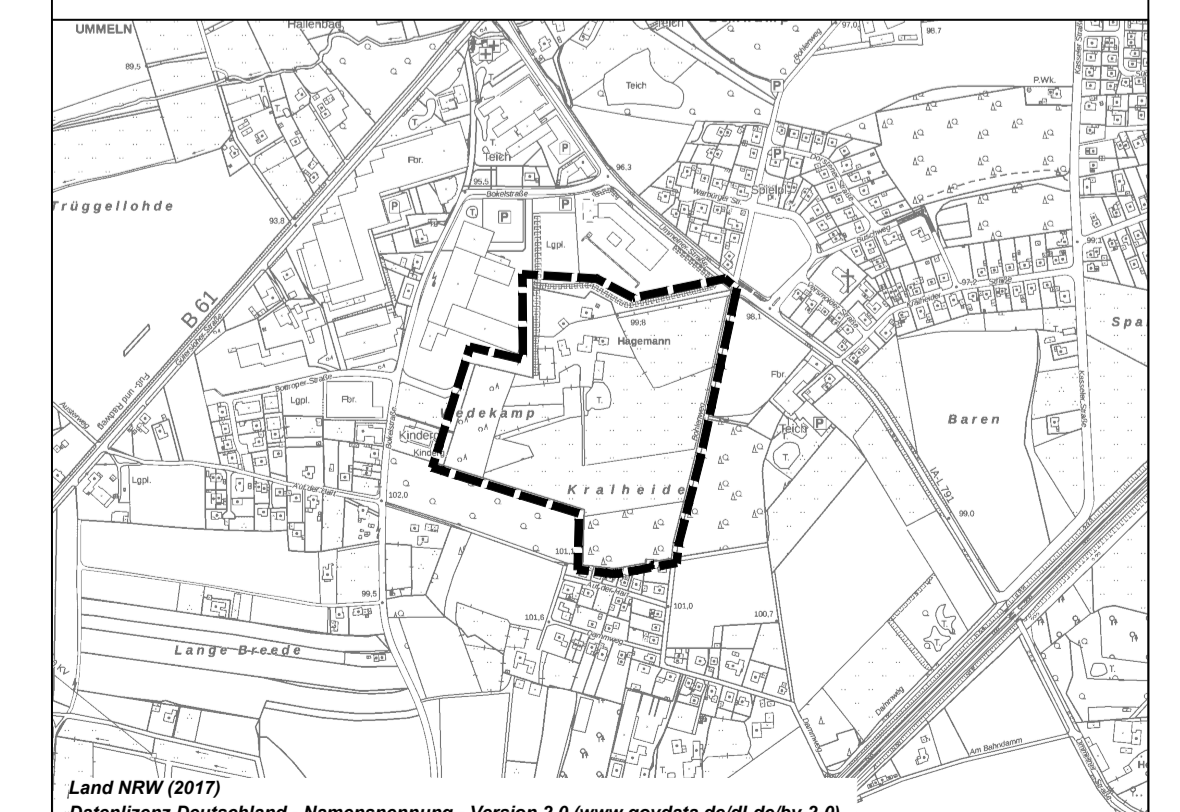


**STADT BIELEFELD  
STADTBEZIRK BRACKWEDE**

**NEUAUFSTELLUNG  
BEBAUUNGSPLAN NR. I/U 16  
"GEWERBEGEBIET  
UMMELNER STRASSE / BOHLENWEG"**

Aufstellungsbeschluss und  
Beschluss zur frühzeitigen Beteiligung gem. §§ 3 (1) und § 4 (1) BauGB

**ÜBERSICHTSPLAN**



Land NRW (2017)  
Datenlizenz Deutschland - Namensnennung - Version 2.0 ([www.govdata.de/dl-de/by-2-0](http://www.govdata.de/dl-de/by-2-0))

**ABGRENZUNGSPLAN**