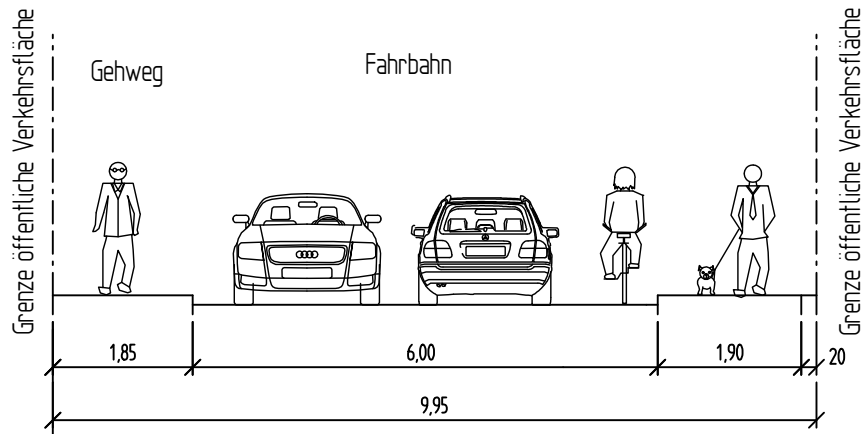


Senner Hellweg

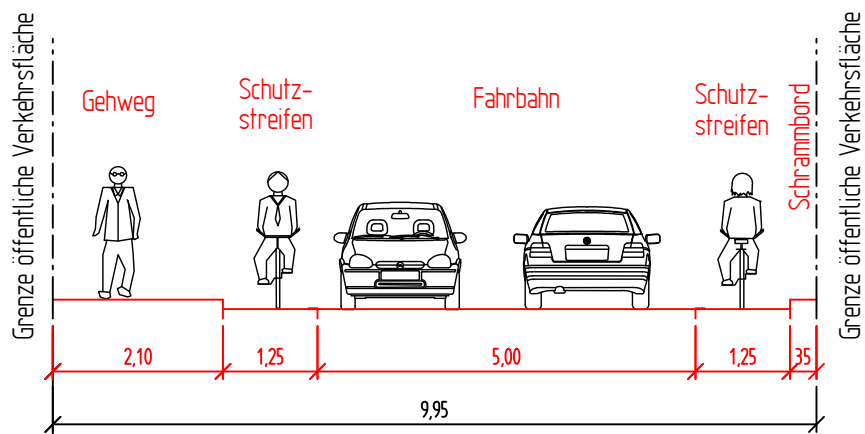
III. Rheinallee bis Lämershagener Straße

2. Uhlenflucht bis Lämershagener Str. Länge= 60m

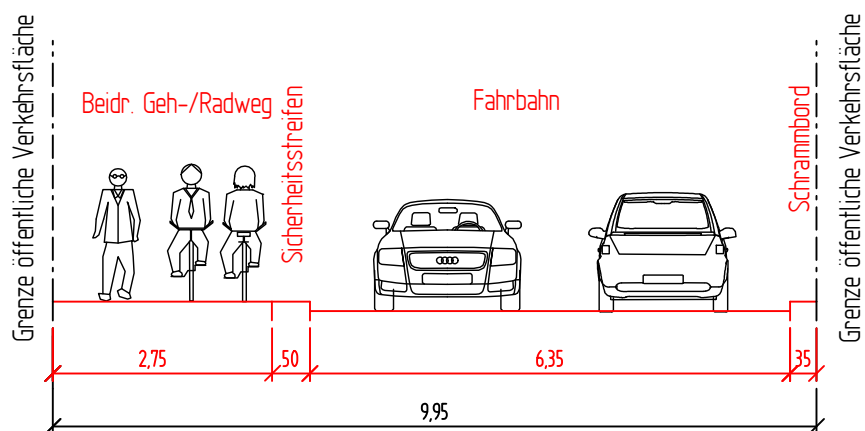
Bestand:



Variante A: Schutzstreifen, Entfall nördl. Gehweg



Variante B: Beidr. Geh-/Radweg



Vorplanung

Senner Hellweg

Querschnitt III - Rheinallee bis Lämershagener Str.

Uhlenflucht bis Lämershagener Str.

M 1:100

Amt für Verkehr -660.22- Verkehrswegeplanung, 01.2017 Lü/Sts