










-  Fahrbahn
-  Radweg
-  Radfahrstreifen
-  Schutzstreifen
-  Fahrbahnsteiler
-  Gehweg (soweit Umbau erforderlich)
-  Grünfläche
-  Straßenbaum



HSV Ing.-Büro für Stadtverkehrsplanung
 Dipl.-Ing. Hartmut Harnisch
 33739 Bielefeld Belzweg 36b
 Tel. 05206/ 7057820
 Email: hsharnisch@aol.com

Handwritten signature


 Stadt Bielefeld
 Amt für Verkehr
 - 660.22 - Verkehrsweplanung
 33602 Bielefeld

Vorplanung
 des Teilausbau der Herforder Straße
 zwischen August-Bebel-Straße und Knotenpunkt
 Walther-Rathenau-Straße/ Beckhausstraße

Lageplan Blatt 3	Maßstab	1:500		Datum	Name
	Plan Nr.	31359-103	bearb.	06/16	HA/DG
			gez.	06/16	DG
660.22			gepr.	06/16	HA
					aufgestellt.