











-  Fahrbahn
-  Gehweg
-  Geh- und Radweg
-  Radweg
-  Radfahrstreifen
-  Schutzstreifen
-  Fahrbahnleiter
-  Parkstreifen
-  Grünfläche
-  Straßenbaum



Ing.-Büro für Stadtverkehrsplanung
 Dipl.-Ing. Hartmut Harnisch
 33739 Bielefeld Belzweg 36b
 Tel. 05206/ 7057820 - Fax 05206/ 7057821
 Email: hshharnisch@aol.com

Handwritten signature



Stadt Bielefeld
 Amt für Verkehr
 - 660.22 - Verkehrswegeplanung
 33602 Bielefeld

Vorplanung
 des Teilausbaus der Herforder Straße
 zwischen Nahariyastraße und August-Bebel-Straße

Lageplan Blatt 1	Maßstab	1:500	Datum	Name	
	Plan Nr.		bearb.	09/15	HA/DG
			gez.	09/15	DG
660.22	31359-101	gepr.	09/15	HA	
				aufgestellt,	