

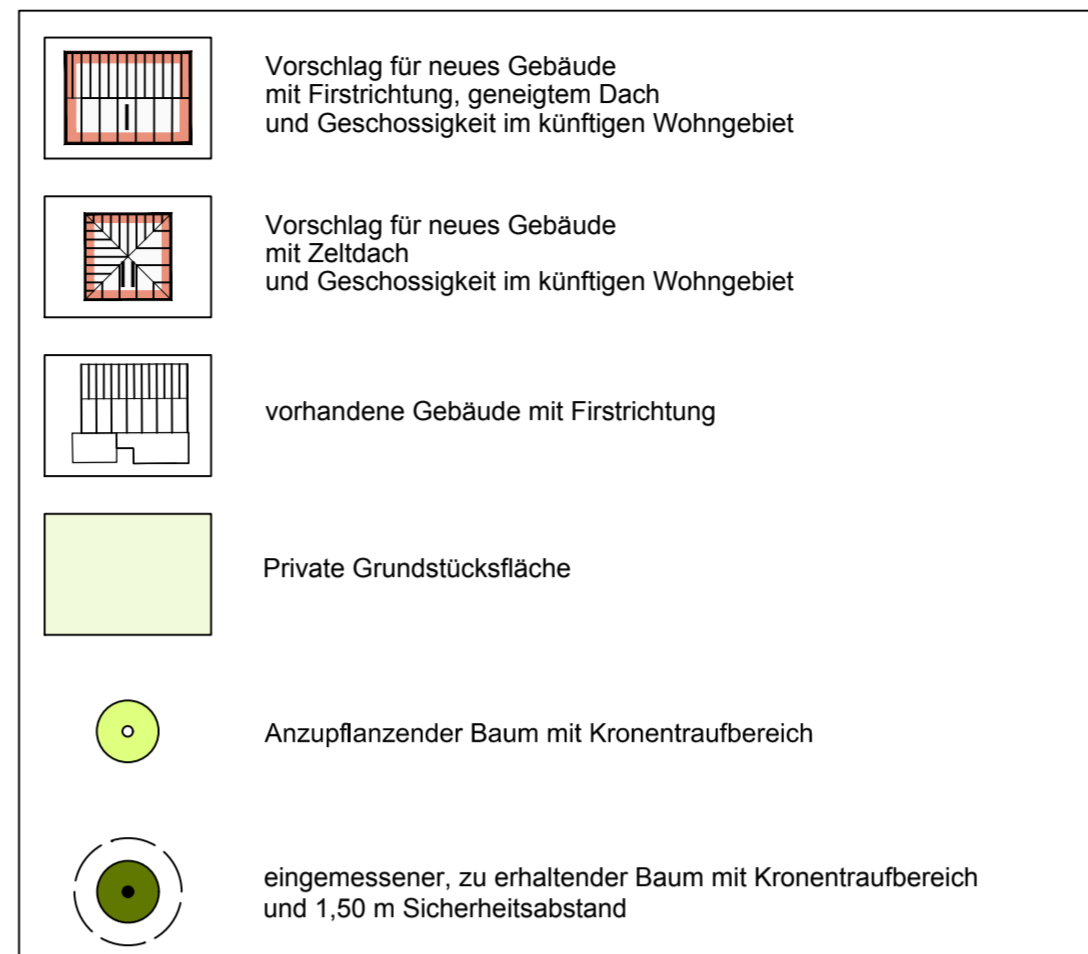
GESTALTUNGSPLAN



VERFAHRENSVERMERKE

<p>Stand der Kartengrundlage: _____</p> <p>Die Kartengrundlage entspricht den Anforderungen des § 1 der Planzeichenverordnung vom 18.12.1990 in der z. Z. gültigen Fassung.</p> <p>Die Festlegung der städtebaulichen Planung ist geometrisch eindeutig.</p> <p>Bielefeld,</p> <p>Stadt Bielefeld Der Oberbürgermeister Amt für Geoinformation und Kataster I. A.</p>	<p>_____ Ausfertigung</p> <p>Der Rat der Stadt Bielefeld hat am _____ diesen Bebauungsplan / diese Bebauungsplanänderung als Satzung beschlossen.</p> <p>Der Beschluss ist ordnungsgemäß zustande gekommen.</p> <p>Es ist nach § 2 Abs. 1 und 2 Bekanntmachungsverordnung verfahren worden.</p> <p>Bielefeld,</p> <p>_____ Oberbürgermeister</p>	<p>Diese Bebauungsplanänderung wird gemäß § 10 Abs. 3 BauGB mit der Begründung und der zusammenfassenden Erklärung</p> <p>ab _____ zu jedermanns Einsicht bereitgehalten. Der Beschluss des Bebauungsplanes und der Ort der Bereithaltung sind</p> <p>am _____ öffentlich bekannt gemacht worden.</p> <p>Bielefeld,</p> <p>Stadt Bielefeld – Der Oberbürgermeister – Bauamt I. A.</p>
<p>STAND: 07.07.2016 JÜLICHER</p>		

LEGENDE



2. ÄNDERUNG DES BEBAUUNGSPLANES NR. III / O 5 „KRÄHENWINKEL“

GESTALTUNGSPLAN VERFAHRENSSTAND:

DATUM:

AUFSTELLUNGSBESCHLUSS 29.04.2014
FRÜHZEITIGE ÖFFENTLICHKEITSBETEILIGUNG 26.05.-16.06.2014
ENTWURFSBESCHLUSS 03.02.2015
ÖFFENTLICHE AUSLEGUNG 27.02.-27.03.2015
2. ENTWURFSBESCHLUSS 23.06.2015
2. ÖFFENTLICHE AUSLEGUNG 17.07.-21.08.2015
SATZUNGSBESCHLUSS
RECHTSVERBINDLICHKEIT

PLANVERFASSER:
STADT BIELEFELD
BAUAMT, 600.51

Drees Huesmann - Bielefeld Juli 2016

BESTANDTEILE DES BEBAUUNGSPLANES:

TEIL A: NUTZUNGSPLAN
PLANZEICHENERKLÄRUNG

TEIL B:

- ANGABE DER RECHTSGRUNDLAGEN;
- TEXTLICHE FESTSETZUNGEN,
- ZEICHENERKLÄRUNGEN UND HINWEISE;
- SONSTIGE HINWEISE;
- SONSTIGE DARSTELLUNGEN ZUM PLANINHALT


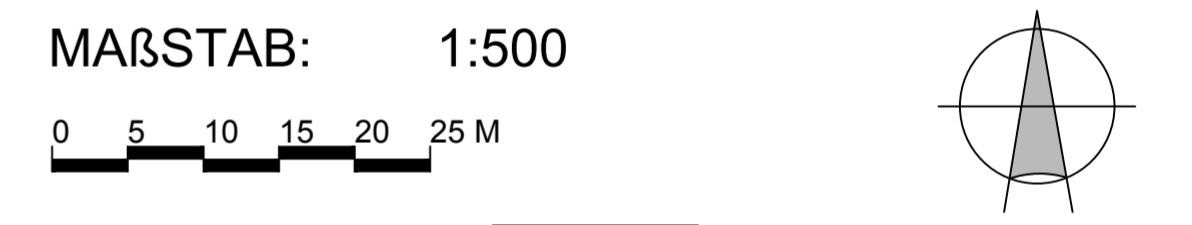
DEM BEBAUUNGSPLAN BEIGEFÜGT SIND:

- GESTALTUNGSPLAN
- BEGRÜNDUNG

PLANGEBIET: TEILFLÄCHE NÖRDLICH UND ÖSTLICH DER STRASSE KRÄHENWINKEL UND WESTLICH DER AUGUST-FUHRMANN-STRASSE

GEMARKUNG / FLUR: OLDENTRUP / FLUR 3

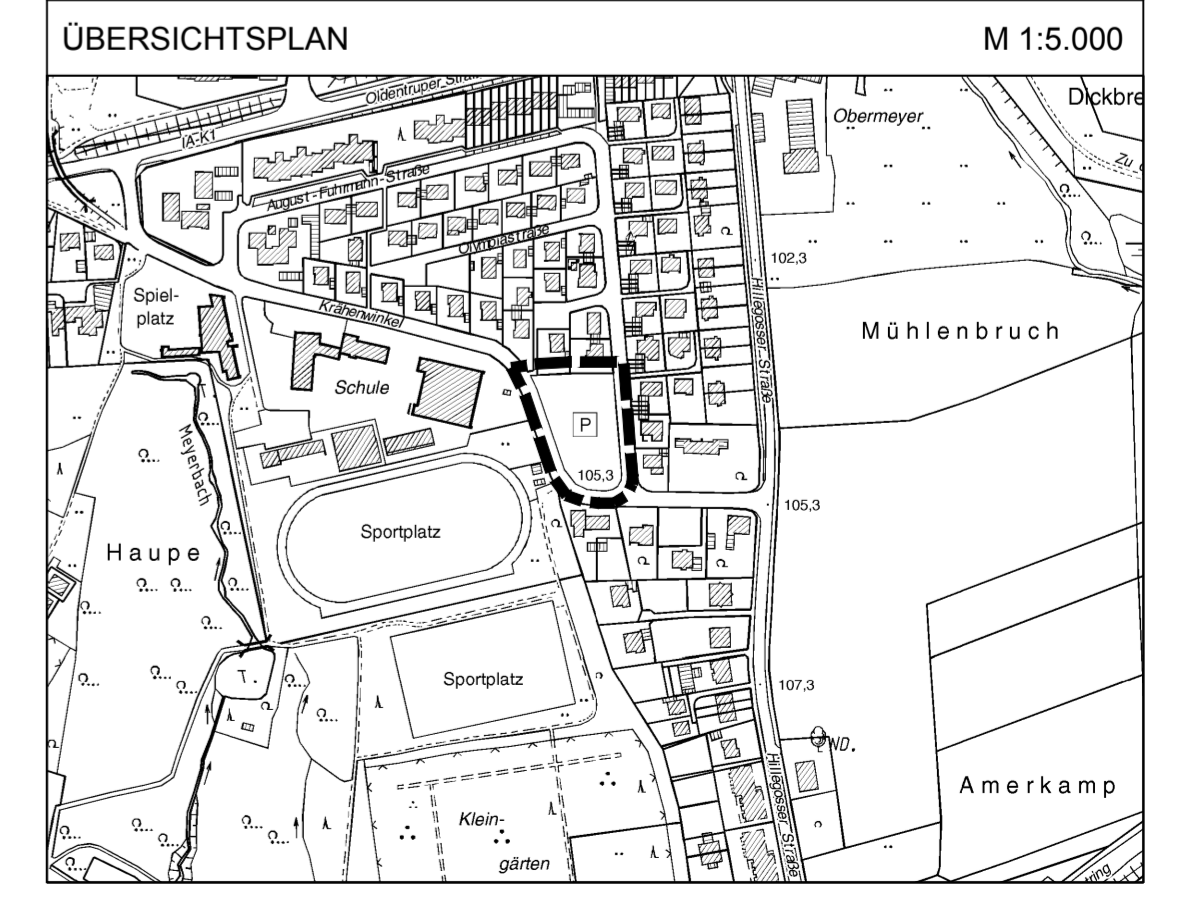
KARTENGRUNDLAGE: 12.02.2014



**STADT BIELEFELD
STADTBEZIRK HEEPEN**

2. ÄNDERUNG
**BEBAUUNGSPLANES NR. III / O 5
"KRÄHENWINKEL"**

SATZUNG



GESTALTUNGSPLAN