

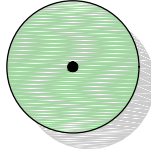


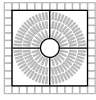

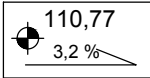


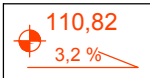
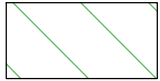
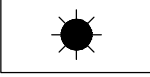



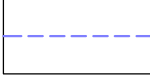


| | | | | | |
|--|------------------------------------|---|-----------------------------|---|----------------------------|
|  | Betonplatten Bestand |  | Entwässerung |  | Baum Bestand |
|  | Streifen aus Betonpflaster Bestand |  | Gullischacht |  | Baumscheiben |
|  | Natursteinpflaster Granit |  | Höhen / Gefälle Planung |  | Fahrradbügel, neu verortet |
|  | Plattenintarsien |  | Höhen / Gefälle Vermesser |  | Bereich Höhenanpassung |
|  | Leuchte Planung |  | Höhen / Gefälle Architekten |  | Grenze Tiefgarage |
|  | Anforderungen Feuerwehr |  | Planungsgrenze | | |

Projekt: Neumarkt Bielefeld
 Inhalt: Planausschnitt Lageplan Freianlagen -Vorabmaßnahmen- M1:200
 Datum: 12.11.15

Lützw 7 C.Müller J.Weberg
 Garten- und Landschaftsarchitekten
 Lützwplatz 7, 10785 Berlin