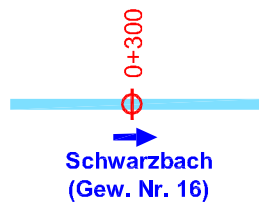










Zeichenerklärung

-  Schwarzbach mit Stationierung
-  NebenGewässer
-  stehende Gewässer
-  Stadtbezirksgrenze
-  gepl. Schwarzbachtrasse (Variante 1)
-  gepl. Schwarzbachtrasse (Variante 2)
-  gepl. Schwarzbachtrasse (Variante 3)
-  gepl. Schwarzbachtrasse (Variante 4)
-  gepl. Schwarzbachtrasse (Variante 4 a)


(Details zu den Varianten 1 bis 4 a siehe Anlage 3.1 bis 3.5)

Vorentwurf

zur Herstellung der ökologischen Durchgängigkeit des Schwarzbaches im Bereich der Schloßstraße

Kreisfreie Stadt Bielefeld Bez.-Reg. Detmold

Maßstab	1:2000	Übersichtslageplan
---------	--------	---------------------------



Technisch-naturwissenschaftliche Beratung im Wasserwesen
 Hauptbüro: 32816 Schieder-Schwalenberg · Wallstraße 1
 Tel.: 05282 / 8097 · Telefax: / 8643
 E-Mail: Technaqua.Sch@t-online.de
 Zweigbüro: 49477 Ibbenbüren · Gravenhorster Str. 28
 Tel.: 05451 / 73533 · Telefax: / 14667
 E-Mail: Technaqua.Ibb@t-online.de

Der Auftraggeber: / Der Antragsteller:

Stadt Bielefeld

- Umweltamt -

Gezeichnet	Dezember 2011	Fahrenbruck	Anlage 2 Blatt .. Ausfertigung
Bearbeitet	Dezember 2011	Barthel	
Proj.-Nr.	616		