





Y:\projekte\3000_4000\3900_4000\3960\acad\Bestand\3960_Rekultivierungspl_20120720_Rev1.dwg

Legende






Grenzen

-  Geltungsbereich B-Plan
-  Grenze Stadtgebiet Bielefeld
-  Rekultivierungsgrenze


Bestand

- (Stand: Nov. 1998)
-  u. a. Ruderalfluren, Gehölzflächen mit Sumpfwaldcharakter, Abraumhalden, Abbausohle des Tonabbaus

Rekultivierung

- (Stand: Nov. 1998)
-  Aufforstung
-  Waldmantelpflanzung
-  strauchbetonte Gehölzpflanzung
-  Sukzessionsfläche mit bewegtem Microrelief
-  Sukzessionsfläche auf Ton

Planung

-  Belegungsfläche PV-Anlage

Freiflächenphotovoltaikanlagen Deponie Nunnensiek

Bielefeld Stadt Bielefeld

Rekultivierungsplan mit überlagert PV-Anlage	Karte 3, Anlage														
Erstaufstellung des Bebauungsplanes Nr. II / J 35 und 225. Änderung des Flächennutzungsplanes	<table border="1"> <tr><td>Maßstab:</td><td>1 : 2.000</td></tr> <tr><td>Projekt-Nr.:</td><td>3960</td></tr> <tr><td>Plangröße:</td><td>DIN A3</td></tr> <tr><td>Datum:</td><td>Juli 2012</td></tr> <tr><td>gezeichnet:</td><td>Lü. / Ri.</td></tr> <tr><td>bearbeitet:</td><td>Ri.</td></tr> <tr><td>geprüft:</td><td><i>R. Brokmann</i></td></tr> </table>	Maßstab:	1 : 2.000	Projekt-Nr.:	3960	Plangröße:	DIN A3	Datum:	Juli 2012	gezeichnet:	Lü. / Ri.	bearbeitet:	Ri.	geprüft:	<i>R. Brokmann</i>
Maßstab:	1 : 2.000														
Projekt-Nr.:	3960														
Plangröße:	DIN A3														
Datum:	Juli 2012														
gezeichnet:	Lü. / Ri.														
bearbeitet:	Ri.														
geprüft:	<i>R. Brokmann</i>														
 KORTEMEIER BROKMANN LANDSCHAFTSARCHITEKTEN <small>Korte Meier Brokmann Oststraße 92 T +49(0)52 21 97 39-0 Landschaftsarchitekten GmbH 32051 Herford F +49(0)52 21 97 39-30</small>															