

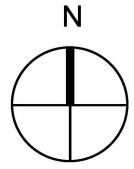
# Anlage 1 - Lageplan des Geltungsbereiches

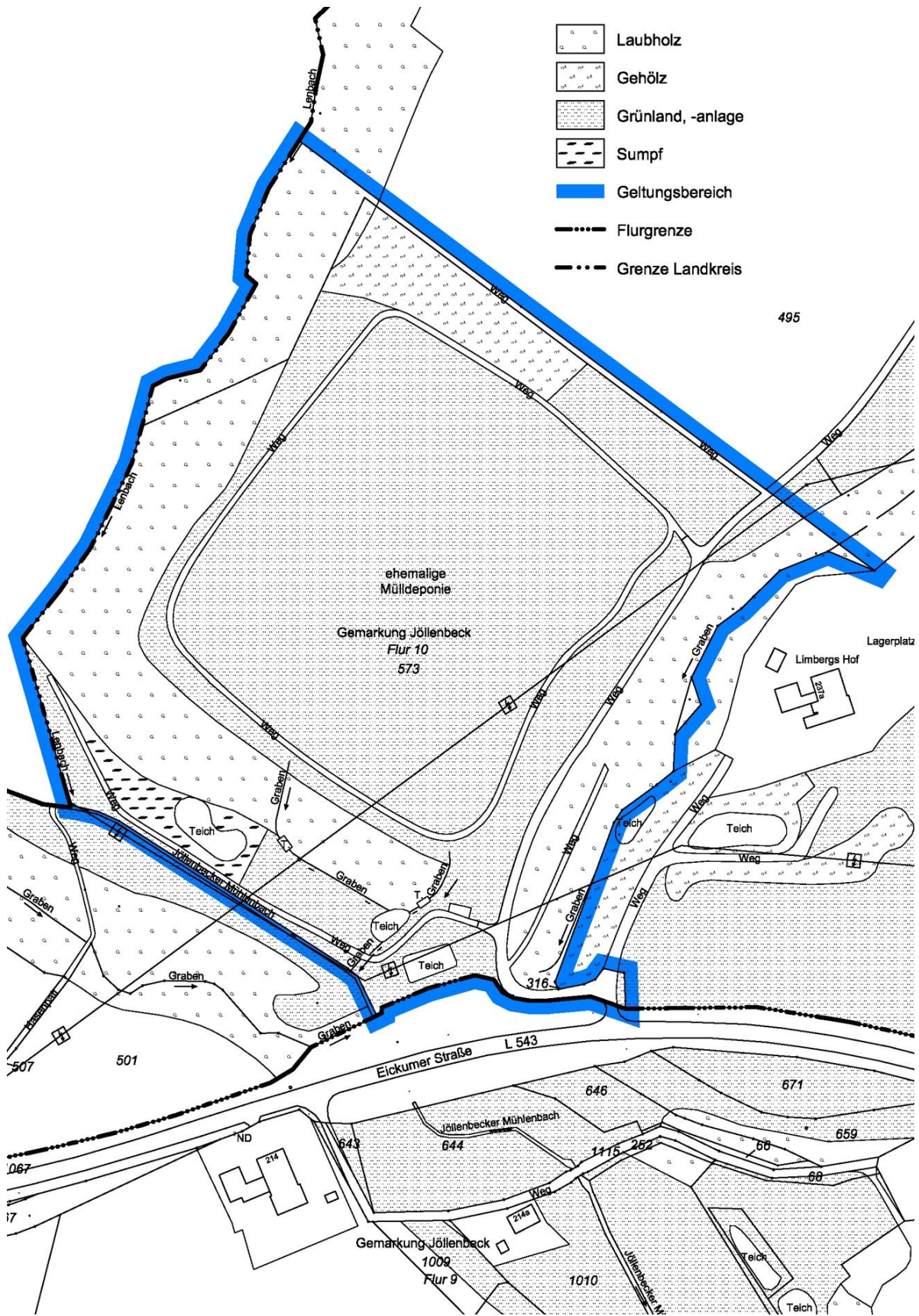


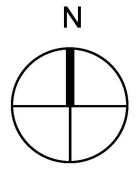
**Ober-  
lohmanns-  
hof**

**Ör-  
ke-  
n**

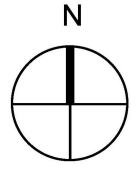
**Anlage 2 - Abgrenzungsplan des Geltungsbereiches (Blaue-Linien-Plan**







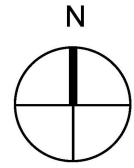
**Anlage 3 - Luftbild (Frühjahr 2011)**







**Anlage 4 - Auszug aus dem Flächennutzungsplan mit Legende**



### ZEICHENERKLÄRUNG

-  Landwirtschaftliche Flächen
-  Flächen für Wald
-  Straßennetz I. und II. Ordnung
- Hinweise**
-  Geeignete Erholungsräume
- Nachrichtliche Übernahmen**
-  Landschaftsschutzgebiet
-  Naturpark

### ZEICHENERKLÄRUNG

-  Landwirtschaftliche Flächen
-  Flächen für Wald
-  Straßennetz I. und II. Ordnung
- Hinweise**
-  Geeignete Erholungsräume
- Nachrichtliche Übernahmen**
-  Landschaftsschutzgebiet
-  Naturpark