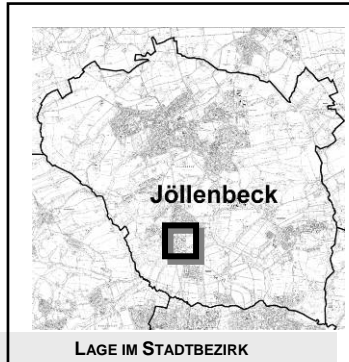
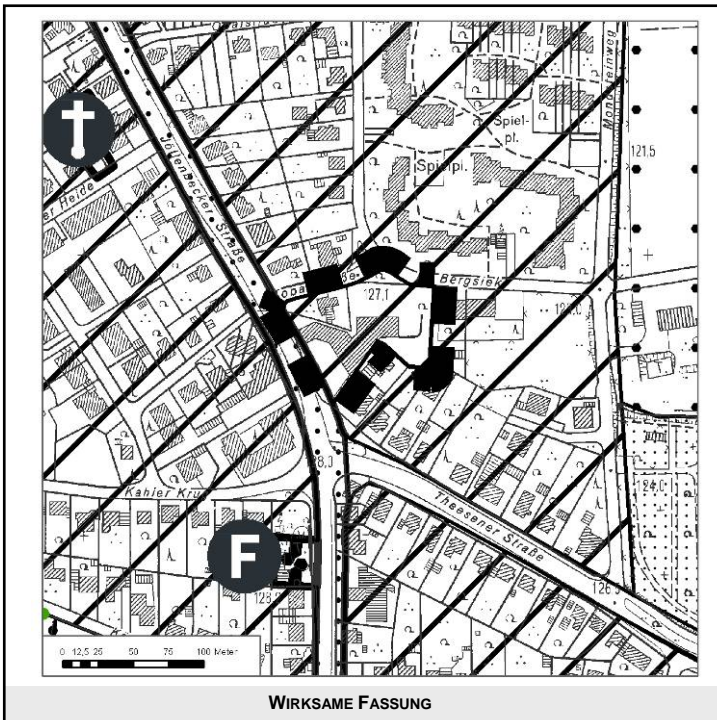


C

Information über die beabsichtigte Anpassung des Flächennutzungsplanes im Wege der Berichtigung (Berichtigung Nr. 6/2010 „Sonderbaufläche Großflächiger Lebensmitteleinzelhandel Topasstraße“)



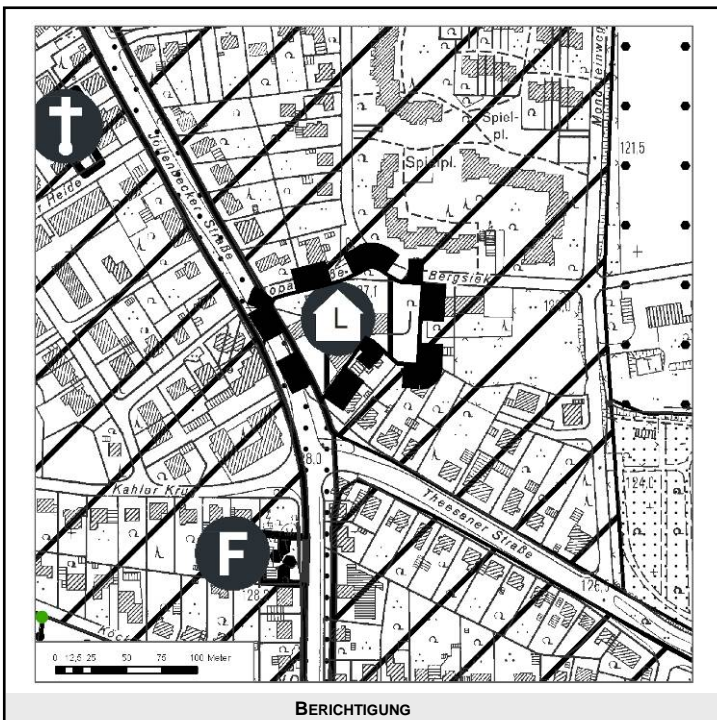
Stadtbezirk: Jöllenbeck
 Bereich: Jöllenbecker Straße (L783) / nördlich der Theesener Straße / südlich der Topasstraße
 auslösender Bebauungsplan
 Nummer: II/T 8
 Bezeichnung: „Nahversorgungsmarkt Topasstraße“



Erläuterung zur Berichtigung 6/2010

Die Neuaufstellung des Bebauungsplanes Nr. II/ T 8 „Nahversorgungsmarkt Topasstraße“ erfolgte im beschleunigten Verfahren gemäß § 13a BauGB. Der Bebauungsplan, der von den Darstellungen des Flächennutzungsplanes („Wohnbaufläche“) abweicht, wurde nach § 13 a II Nr.2 BauGB aufgestellt, bevor der Flächennutzungsplan geändert worden ist. Der Flächennutzungsplan wird deshalb, nachdem der Bebauungsplan rechtskräftig geworden ist, im Wege der Berichtigung angepasst.







In den 1970er Jahren wurde die Fläche im Flächennutzungsplan entsprechend der beabsichtigten Wohnnutzung als „Wohnbaufläche“ dargestellt. Dieser Darstellung entsprechend wird die Fläche derzeit zu Wohnzwecken und zur Nahversorgung genutzt. Ziel ist es nunmehr, den Nahversorgungsstandort auszubauen. Das Einzelhandels- und Zentrenkonzept weist den Standort als zentralen Versorgungsbereich aus. Die Verkaufsfläche überschreitet nach dem Ausbau den Schwellenwert zur Großflächigkeit. Die Fläche wird deshalb zukünftig im Flächennutzungsplan als „Sonderbaufläche“ mit der Zweckbestimmung „Großflächiger Lebensmitteleinzelhandel“ dargestellt.



Flächenumfang

Art der Bodennutzung	Wirksame Fassung	Berichtigung
Wohnbaufläche	0,6 ha	0,0 ha
Sonderbaufläche	0,0 ha	0,6 ha
Gesamt:	0,6 ha	0,6 ha

Flächen




-  Wohnbauflächen
-  Gemischte Bauflächen
-  Gewerbliche Bauflächen
-  Gemeinbedarfsflächen
-  Sonderbauflächen
-  Flächen für Ver- bzw. Entsorgung
-  **Straßennetz I. und II. Ordnung**
(Überörtliche und örtliche Hauptverkehrsstraßen)
-  **Straßennetz III. Ordnung**
(für das Verkehrsnetz wichtige Verkehrs- und Sammelstraßen)
-  Trassenverlauf unbestimmt
-  Bundesbahn
-  Stadtbahn mit Station
-  Flächen für den ruhenden Verkehr
-  Grünflächen
-  Fläche für Vorkehrungen zum Schutz gegen schädliche Umwelteinwirkungen im Sinne des Bundes-Immissionsschutzgesetzes-Immissionsschutzfläche
-  Landwirtschaftliche Flächen
-  Flächen für Wald
-  Wasserflächen
-  Flächen für Abgrabungen
-  Flächen für Aufschüttungen
-  Vorrangflächen für Windenergieanlagen
-  Umgrenzung von Flächen, unter denen der Bergbau umgeht
-  Umgrenzung der für bauliche Nutzungen vorgesehenen Flächen, deren Böden erheblich mit umweltgefährdeten Stoffen belastet sind
-  Umgrenzung von Flächen zum Ausgleich von Eingriffen in Natur und Landschaft
-  Umgrenzung von Flächen für die Wasserwirtschaft, den Hochwasserschutz und die Regelung des Wasserabflusses
-  Einzleinrichtungen, deren Flächenbedarf für einen bestimmten Bereich festgestellt, deren genauer Standort innerhalb dieses Bereiches aber noch nicht bestimmt worden ist. Die Größe des Rechteckes entspricht dem festgestellten Flächenbedarf.

Abwägung hinsichtlich Nutzungsbeschränkung
Immissionsschutz beachten









Planzeichen

-  von Bodenschwingliche Anstalten
-  Universität
-  Hochschuleinrichtung
-  Post
-  Verwaltung
-  Polizei
-  Feuerwehr
-  Zivilschutz
-  Krankenhaus
-  Kindergarten
-  Schule
-  Jugendeinrichtung
-  Fürsorgeeinrichtung
-  Alteneinrichtung
-  Freizeiteinrichtung
-  Dienstleistungseinrichtung
-  Kirchliche Einrichtung
-  Kulturelle Einrichtung
-  Sporthalle
-  Hallenbad
-  Forstamt
-  Landeplatz Windelsbleiche
-  Parkfläche
-  Golfplatz
-  Verkehrsübungsplatz
-  Wochenendhausgebiet
-  Campingplatz
-  Messe, Ausstellung, Beherbergung
-  Einkaufszentrum / großflächiger Einzelhandel
-  Großflächiger Lebensmitteleinzelhandel
-  Warenhaus
-  Möbelmarkt / Einrichtungshaus
-  Sonstiges Sondergebiet
-  Baumarkt
-  Gartencenter
-  Sportanlage
-  Freibad
-  Einzelstandort für Windenergieanlage
-  Müllbeseitigungsanlage (Rekultivierungsabsichten dargestellt, soweit die Fläche nicht ständig als Versorgungsfläche verbleibt)
-  Parkanlage
-  naturbelassenes Grün
-  Kleingärten
-  Friedhof

Hinweise

-  Geeignete Erholungsräume
-  Abwägung hinsichtlich Nutzungsbeschränkung und Immissionsschutz beachten
-  Option Straßenverbindung

Nachrichtliche Übernahmen

-  Sanierungsgebiet nach StBauFG
-  Landschaftsschutzgebiet
-  Naturschutzgebiet
-  Naturpark
-  Überschwemmungsgebiet
-  Hochwasserabflussgrenze
-  Wasserschutzzone I (Fassungsbereich)
-  Wasserschutzzone II, III, IIIA, IIIB

LEGENDE