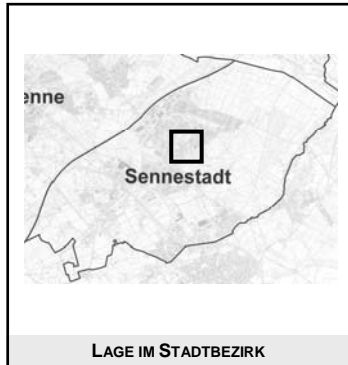
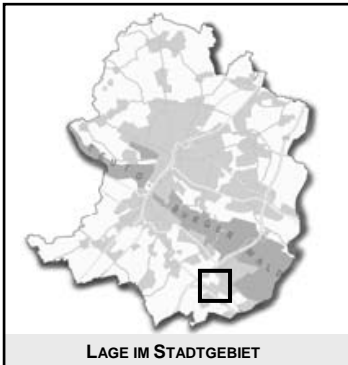
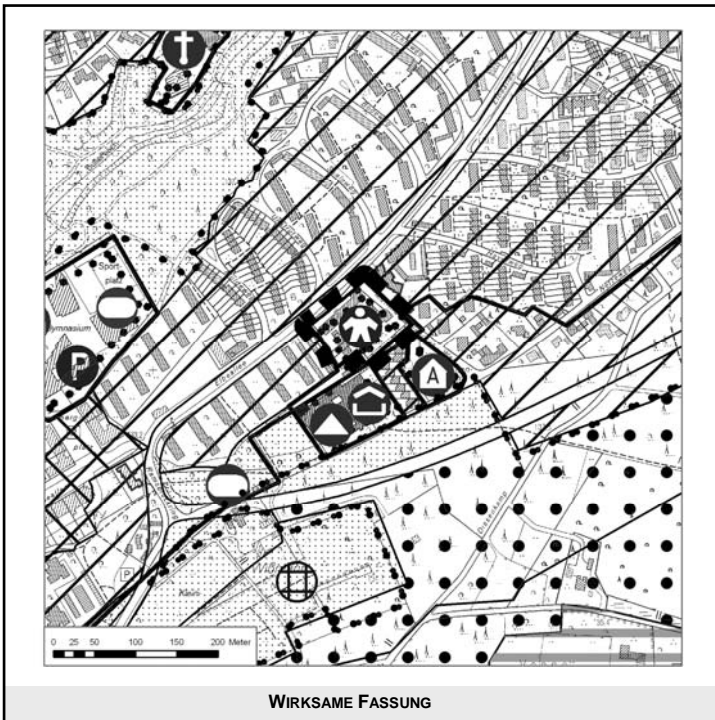


Anlage

B	Information über die Anpassung des Flächennutzungsplanes im Wege der Berichtigung (beabsichtigte Berichtigung Nr. 7/2011 „Wohnbaufläche am Matthias-Claudius-Weg“)
----------	---



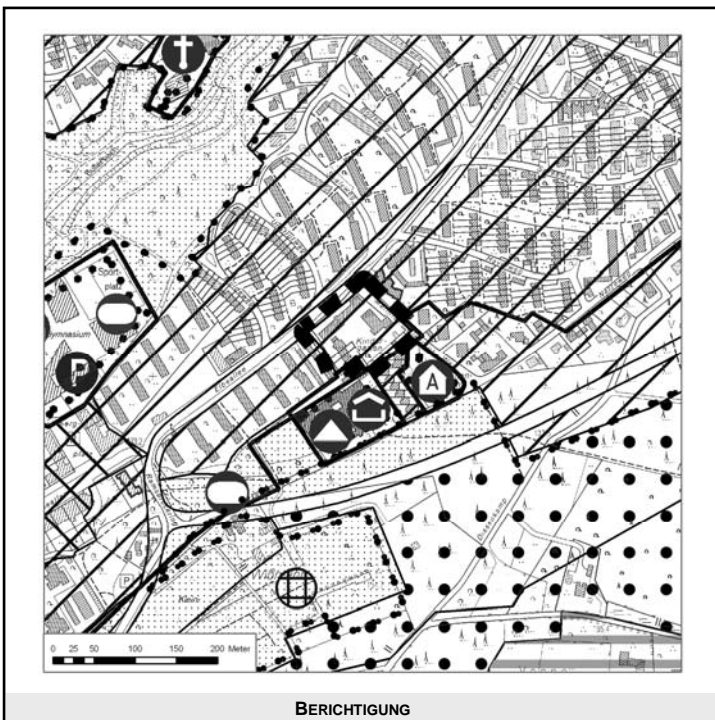
Stadtbezirk: Sennestadt
 Bereich: südöstlich der Elbeallee / südwestlich des Matthias-Claudius-Weges
 auslösender Bebauungsplan
 Nummer: I/St 48
 Bezeichnung: „Mehrgenerationenzentrum am Matthias-Claudius-Weg“



Erläuterung zur Berichtigung VII.2010

Die Aufstellung des vorhabenbezogenen Bebauungsplanes Nr. I/St 48 „Mehrgenerationenzentrum am Matthias-Claudius-Weg“ für eine Teilfläche des Gebietes südöstlich der Elbeallee / südwestlich des Matthias-Claudius-Weges erfolgte im beschleunigten Verfahren gemäß § 13a BauGB. Der Bebauungsplan, der von den Darstellungen des Flächennutzungsplanes („Gemeinbedarfsfläche – Zweckbestimmung Kindergarten“) abweicht, wurde nach § 13 a II Nr.2 BauGB aufgestellt, bevor der Flächennutzungsplan geändert worden ist. Der Flächennutzungsplan wird deshalb, nachdem der Bebauungsplan rechtskräftig geworden ist, im Wege der Berichtigung angepasst. Für den Änderungsbereich besteht kein Bedarf mehr an einer weiteren planungsrechtlichen Sicherung als „Gemeinbedarfsfläche“. Ziel ist es nunmehr, diese Fläche einer Wohnbebauung zuzuführen. Hier soll ein Wohnprojekt als „Generationenübergreifendes Wohnen“ realisiert werden.

Das ca. 6.500 m² umfassende Areal soll mit ca. 50 Wohnungen und einer Kindertagesstätte (3-Gruppen-Kita und zugehörigem Garten mit Spielplatz) bebaut werden.










Flächenumfang

Art der Bodennutzung	Wirksame Fassung	Berichtigung
Wohnbaufläche	0,0 ha	0,7ha
Gemeinbedarfsfläche	0,7ha	0,0 ha
Gesamt:	0,7 ha	0,7 ha

FLÄCHENNUTZUNGSPLAN DER STADT BIELEFELD

Flächen




-  Wohnbauflächen
-  Gemischte Bauflächen
-  Gewerbliche Bauflächen
-  Gemeinbedarfsflächen
-  Sonderbauflächen
-  Flächen für Ver- bzw. Entsorgung
-  Straßennetz I. und II. Ordnung
(überörtliche und örtliche Hauptverkehrsstraßen)
-  Straßennetz III. Ordnung
(für das Verkehrsnetz wichtige Verkehrs- und Sammelstraßen)
-  Trassenverlauf unbestimmt
-  Bundesbahn
-  Stadtbahn mit Station
-  Flächen für den ruhenden Verkehr
-  Grünflächen
-  Fläche für Vorkehrungen zum Schutz gegen schädliche Umwelteinwirkungen im Sinne des Bundes-Immissionsschutzgesetzes-Immissionsschutzfläche
-  Landwirtschaftliche Flächen
-  Flächen für Wald
-  Wasserflächen
-  Flächen für Abgrabungen
-  Flächen für Aufschüttungen
-  Vorrangflächen für Windenergieanlagen
-  Umgrenzung von Flächen, unter denen der Bergbau umgeht
-  Umgrenzung der für bauliche Nutzungen vorgesehenen Flächen, deren Böden erheblich mit umweltgefährdeten Stoffen belastet sind
-  Umgrenzung von Flächen zum Ausgleich von Eingriffen in Natur und Landschaft
-  Umgrenzung von Flächen für die Wasserwirtschaft, den Hochwasserschutz und die Regelung des Wasserabflusses
-  Einzeleinrichtungen, deren Flächenbedarf für einen bestimmten Bereich festgestellt, deren genauer Standort innerhalb dieses Bereiches aber noch nicht bestimmt worden ist. Die Größe des Rechteckes entspricht dem festgestellten Flächenbedarf.

Abwägung hinsichtlich Nutzungsbeschränkung
Immissionsschutz beachten

Planzeichen

-  von Bodelschwingh'sche Anstalten
-  Universität
-  Hochschuleinrichtung
-  Post
-  Verwaltung
-  Polizei
-  Feuerwehr
-  Zivilschutz
-  Krankenhaus
-  Kindergarten
-  Schule
-  Jugendeinrichtung
-  Fürsorgeeinrichtung
-  Alteinrichtung
-  Freizeiteinrichtung
-  Dienstleistungseinrichtung
-  Kirchliche Einrichtung
-  Kulturelle Einrichtung
-  Sporthalle
-  Hallenbad
-  Forstamt
-  Landeplatz Windelbleiche
-  Parkfläche
-  Golfplatz
-  Verkehrsübungsplatz
-  Wochenendhausgebiet
-  Campingplatz
-  Messe, Ausstellung, Beherbergung
-  Einkaufszentrum / großflächiger Einzelhandel
-  Großflächiger Lebensmitteleinzelhandel
-  Warenhaus
-  Möbelmarkt / Einrichtungshaus
-  Sonstiges Sondergebiet
-  Baumarkt
-  Gartencenter
-  Sportanlage
-  Freibad
-  Einzelstandort für Windenergieanlage
-  Müllbeseitigungsanlage
(Rekultivierungsabsichten dargestellt, soweit die Fläche nicht ständig als Versorgungsfläche verbleibt)
-  Parkanlage
-  naturbelassenes Grün
-  Kleingärten
-  Friedhof

Hinweise

-  Geeignete Erholungsräume
-  Abwägung hinsichtlich Nutzungsbeschränkung und Immissionsschutz beachten
-  Option Straßenverbindung

Nachrichtliche Übernahmen

-  Sanierungsgebiet nach StBauFG
-  Landschaftsschutzgebiet
-  Naturschutzgebiet
-  Naturpark
-  Überschwemmungsgebiet
-  Hochwasserabflussgrenze
-  Wasserschutzzone I (Fassungsgebiet)
-  Wasserschutzzone II, III, IIIA, IIIB