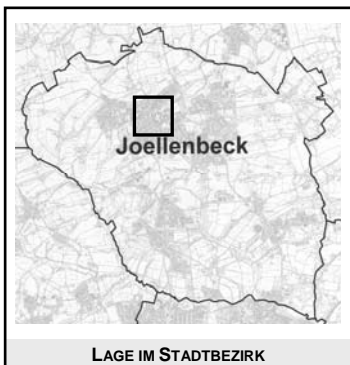
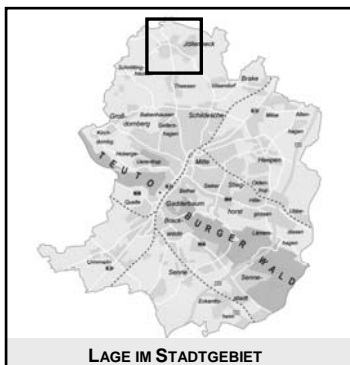


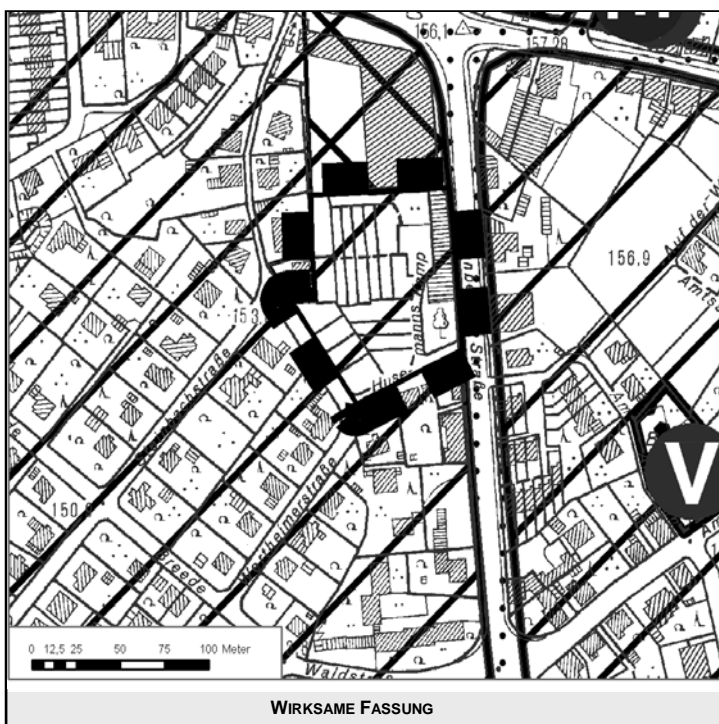
Anlage

| | |
|----------|--|
| C | Information über die Anpassung des Flächenutzungsplanes im Wege der Berichtigung (beabsichtigte Berichtigung Nr. 5/2010 „Sonderbaufläche Großflächiger Lebensmitteleinzelhandel Husemanns Kamp“) |
|----------|--|



Stadtbezirk: Jöllenbeck
Bereich: Husemanns Kamp, Steinbachstraße, Beckendorfstraße Jöllenbecker Straße

auslösender Bebauungsplan
Nummer: II/J 15.1 „Alcina II“
Bezeichnung: „Sonderbaufläche Großflächiger Lebensmitteleinzelhandel Husemanns Kamp“

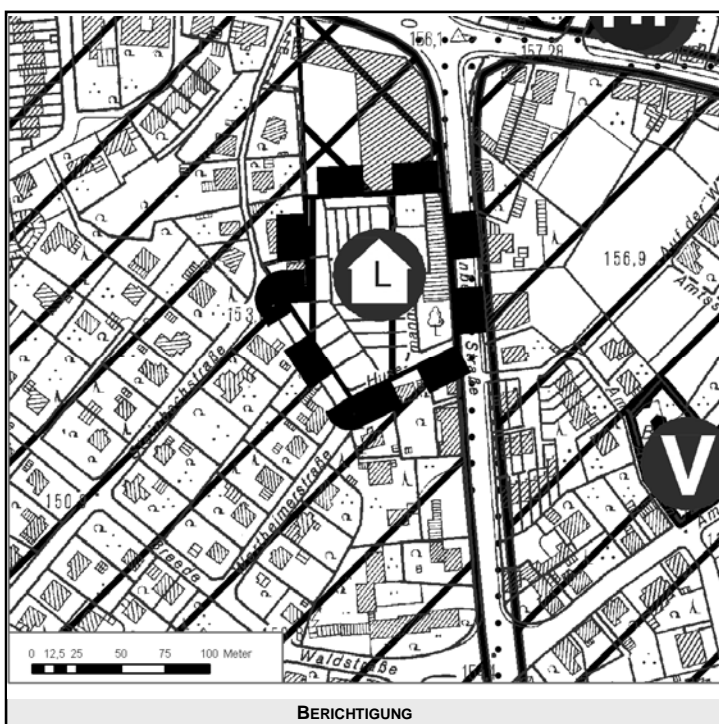


Erläuterung zur Berichtigung 5/2010

Die Neuaufstellung des Bebauungsplanes Nr II/J 15.1 „Alcina II“ erfolgt im beschleunigten Verfahren gemäß § 13a BauGB. Der Bebauungsplan, der von den Darstellungen des Flächennutzungsplanes („Wohnbaufläche“) abweicht, wurde nach § 13 a II Nr.2 BauGB aufgestellt, bevor der Flächennutzungsplan geändert worden ist. Der Flächennutzungsplan wird deshalb, nachdem der Bebauungsplan rechtskräftig geworden ist, im Wege der Berichtigung angepasst.

Ende der 1990er Jahre wurde die Fläche im Flächennutzungsplan entsprechend der beabsichtigten Wohnnutzung als „Wohnbaufläche“ dargestellt. Diese Nutzung wurde jedoch nie realisiert, die Fläche blieb größtenteils als Brache liegen.







Ziel ist es nunmehr, diese Fläche für einen Lebensmitteleinzelhandel zu nutzen. Damit wird ein Beitrag zur Sicherung der Versorgung im Ortsteil Jöllenbeck sowie zur städtebaulichen Aufwertung dieser zentral gelegenen Fläche geleistet. Diese wird zukünftig im Flächennutzungsplan als „Sonderbaufläche“ mit der Zweckbestimmung „Großflächiger Lebensmitteleinzelhandel“ dargestellt.






















Flächenumfang

| Art der Bodennutzung | Wirksame Fassung | Berichtigung |
|----------------------|------------------|---------------|
| Wohnbaufläche | 0,8 ha | 0,0 ha |
| Sonderbaufläche | 0,0 ha | 0,8 ha |
| Gesamt: | 0,8 ha | 0,8 ha |

Flächen

-  Wohnbauflächen
-  Gemischte Bauflächen
-  Gewerbliche Bauflächen
-  Gemeinbedarfsflächen
-  Sonderbauflächen
-  Flächen für Ver- bzw. Entsorgung

-  Straßennetz I. und II. Ordnung
(überörtliche und örtliche Hauptverkehrsstraßen)
-  Straßennetz III. Ordnung
(für das Verkehrsnetz wichtige Verkehrs- und Sammelstraßen)
-  Trassenverlauf unbestimmt
-  Bundesbahn
-  Stadtbahn mit Station




-  Flächen für den ruhenden Verkehr
-  Grünflächen
-  Fläche für Vorkehrungen zum Schutz gegen schädliche Umwelteinwirkungen im Sinne des Bundes-Immissionsschutzgesetzes-Immissionsschutzfläche
-  Landwirtschaftliche Flächen
-  Flächen für Wald
-  Wasserflächen
-  Flächen für Abgrabungen
-  Flächen für Aufschüttungen
-  Vorrangflächen für Windenergieanlagen
-  Umgrenzung von Flächen, unter denen der Bergbau umgeht
-  Umgrenzung der für bauliche Nutzungen vorgesehenen Flächen, deren Böden erheblich mit umweltgefährdeten Stoffen belastet sind
-  Umgrenzung von Flächen zum Ausgleich von Eingriffen in Natur und Landschaft
-  Umgrenzung von Flächen für die Wasserwirtschaft, den Hochwasserschutz und die Regelung des Wasserabflusses
-  Einzleinrichtungen, deren Flächenbedarf für einen bestimmten Bereich festgestellt, deren genauer Standort innerhalb dieses Bereiches aber noch nicht bestimmt worden ist. Die Größe des Rechteckes entspricht dem festgestellten Flächenbedarf.

Abwägung hinsichtlich Nutzungsbeschränkung
Immissionsschutz beachten









Planzeichen

-  von Bodenschwingungssche Anstalten
-  Universität
-  Hochschuleinrichtung
-  Post
-  Verwaltung
-  Polizei
-  Feuerwehr
-  Zivilschutz
-  Krankenhaus
-  Kindergarten
-  Schule
-  Jugendeinrichtung
-  Fürsorgeeinrichtung
-  Alteneinrichtung
-  Freizeiteinrichtung
-  Dienstleistungseinrichtung
-  Kirchliche Einrichtung
-  Kulturelle Einrichtung
-  Sporthalle
-  Hallenbad
-  Forstamt
-  Landeplatz Windelsbleiche
-  Parkfläche
-  Golfplatz
-  Verkehrsübungsplatz
-  Wochenendhausgebiet
-  Campingplatz
-  Messe, Ausstellung, Beherbergung
-  Einkaufszentrum / großflächiger Einzelhandel
-  Großflächiger Lebensmitteleinzelhandel
-  Warenhaus
-  Möbelmarkt / Einrichtungshaus
-  Sonstiges Sondergebiet
-  Baumarkt
-  Gartencenter
-  Sportanlage
-  Freibad
-  Einzelstandort für Windenergieanlage
-  Müllbeseitigungsanlage (Rekultivierungsabsichten dargestellt, soweit die Fläche nicht ständig als Versorgungsfläche verbleibt)
-  Parkanlage
-  naturbelassenes Grün
-  Kleingärten
-  Friedhof

Hinweise

-  Geeignete Erholungsräume
-  Abwägung hinsichtlich Nutzungsbeschränkung und Immissionsschutz beachten
-  Option Straßenverbindung

Nachrichtliche Übernahmen

-  Sanierungsgebiet nach StBauFG
-  Landschaftsschutzgebiet
-  Naturschutzgebiet
-  Naturpark
-  Überschwemmungsgebiet
-  Hochwasserabflussgrenze
-  Wasserschutzzone I (Fassungsbereich)
-  Wasserschutzzone II, III, IIIA, IIIB

LEGENDE