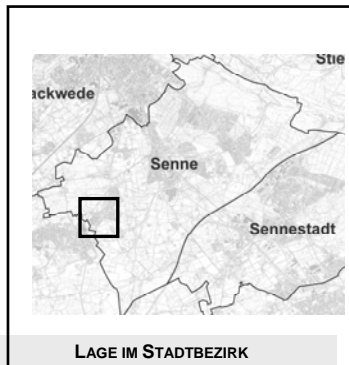
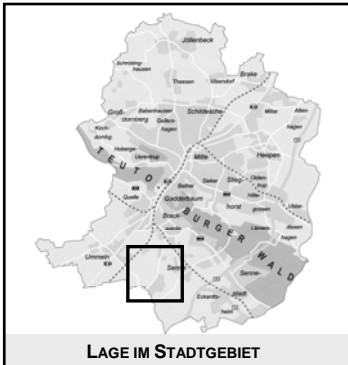
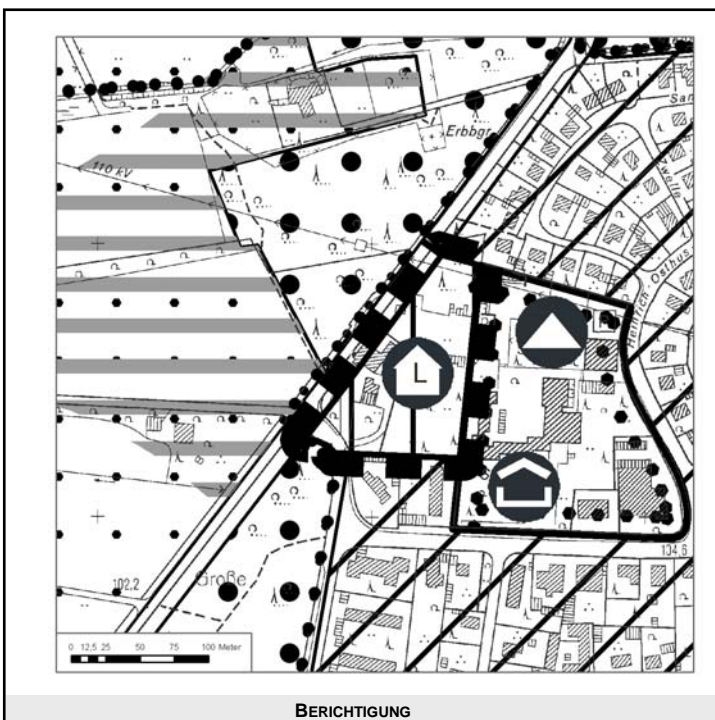
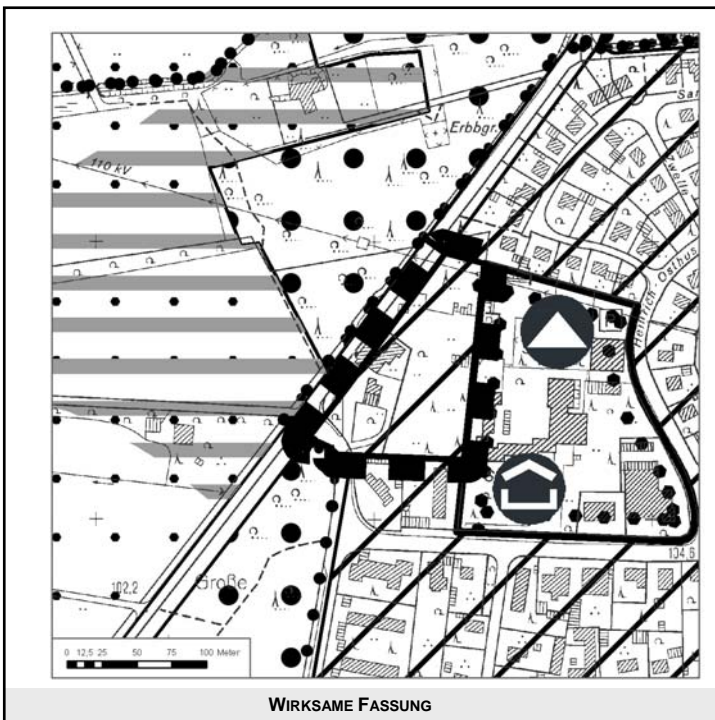


<b>B</b>	Information über die Anpassung des Flächenutzungsplanes im Wege der Berichtigung (beabsichtigte Berichtigung Nr. 4/2010 „Sonderbaufläche Nahversorgungsstandort Windflöte“
----------	--



Stadtbezirk: Senne  
 Bereich: Straße Friedrichsdorfer Straße (L778) / westlich der Albert-Schweitzer-Schule / nördlich der Lippstädter Straße und der Straße an der Windflöte  
 auslösender Bebauungsplan Nummer: I/S 52  
 Bezeichnung: „Nahversorgungszentrum Windflöte“



**Erläuterung zur Berichtigung 4/2010**

Die Neuaufstellung des Bebauungsplanes Nr. I/ S 52 „Nahversorgungsbereich Windflöte“ erfolgte im beschleunigten Verfahren gemäß § 13a BauGB. Der Bebauungsplan, der von den Darstellungen des Flächennutzungsplanes („Wohnbaufläche“) abweicht, wurde nach § 13 a II Nr.2 BauGB aufgestellt, bevor der Flächennutzungsplan geändert worden ist. Der Flächennutzungsplan wird deshalb, nachdem der Bebauungsplan rechtskräftig geworden ist, im Wege der Berichtigung angepasst.







In den 1970er Jahren wurde die Fläche im Flächennutzungsplan entsprechend der beabsichtigten Wohnnutzung als „Wohnbaufläche“ dargestellt. Diese Nutzung wurde jedoch nie realisiert. Die Fläche blieb größtenteils unbebaut.

Ziel ist es nunmehr, diese Fläche als Nahversorgungsstandort zu nutzen. Damit wird ein Beitrag zur Sicherung der Versorgung im Stadtgebiet, insbesondere im Ortsteil Windflöte, geleistet. Die Fläche wird zukünftig im Flächennutzungsplan als „Sonderbaufläche“ mit der Zweckbestimmung „Großflächiger Lebensmittel Einzelhandel“ dargestellt.

**Flächenumfang**

Art der Bodennutzung	Wirksame Fassung	Berichtigung
Wohnbaufläche	1,1 ha	0,0 ha
Sonderbaufläche	0,0 ha	1,1 ha
<b>Gesamt:</b>	<b>1,1 ha</b>	<b>1,1 ha</b>

Flächen

-  Wohnbauflächen
-  Gemischte Bauflächen
-  Gewerbliche Bauflächen
-  Gemeinbedarfsflächen
-  Sonderbauflächen
-  Flächen für Ver- bzw. Entsorgung
  
-  Straßennetz I. und II. Ordnung  
(überörtliche und örtliche Hauptverkehrsstraßen)
-  Straßennetz III. Ordnung  
(für das Verkehrsnetz wichtige Verkehrs- und Sammelstraßen)
-  Trassenverlauf unbestimmt
-  Bundesbahn
-  Stadtbahn mit Station
  
-  Flächen für den ruhenden Verkehr
-  Grünflächen
-  Fläche für Vorkehrungen zum Schutz gegen  
schädliche Umwelteinwirkungen im Sinne  
des Bundes-Immissionsschutzgesetzes-  
Immissionsschutzfläche
-  Landwirtschaftliche Flächen
-  Flächen für Wald
-  Wasserflächen
-  Flächen für Abgrabungen
-  Flächen für Aufschüttungen
-  Vorrangflächen für Windenergieanlagen
-  Umgrenzung von Flächen,  
unter denen der Bergbau umgeht
-  Umgrenzung der für bauliche Nutzungen  
vorgesehenen Flächen, deren Böden erheblich  
mit umweltgefährdeten Stoffen belastet sind
-  Umgrenzung von Flächen zum Ausgleich von  
Eingriffen in Natur und Landschaft
-  Umgrenzung von Flächen für die  
Wasserwirtschaft, den Hochwasserschutz und  
die Regelung des Wasserabflusses
-  Einzleinrichtungen, deren Flächenbedarf für  
einen bestimmten Bereich festgestellt, deren  
genauer Standort innerhalb dieses Bereiches  
aber noch nicht bestimmt worden ist.  
Die Größe des Rechteckes entspricht dem  
festgestellten Flächenbedarf.




Abwägung  
hinsichtlich  
Nutzungs-  
beschränkung

Immissions-  
schutz  
beachten









Planzeichen

-  von Bodelschwingh'sche Anstalten
-  Universität
-  Hochschuleinrichtung
-  Post
-  Verwaltung
-  Polizei
-  Feuerwehr
-  Zivilschutz
-  Krankenhaus
-  Kindergarten
-  Schule
-  Jugendeinrichtung
-  Fürsorgeeinrichtung
-  Alteneinrichtung
-  Freizeiteinrichtung
-  Dienstleistungseinrichtung
-  Kirchliche Einrichtung
-  Kulturelle Einrichtung
-  Sporthalle
-  Hallenbad
-  Forstamt
-  Landeplatz Windelsbleiche
-  Parkfläche
-  Golfplatz
-  Verkehrsübungsplatz
-  Wochenendhausgebiet
-  Campingplatz
-  Messe, Ausstellung, Beherbergung
-  Einkaufszentrum / großflächiger Einzelhandel
-  Großflächiger Lebensmitteleinzelhandel
-  Warenhaus
-  Möbelmarkt / Einrichtungshaus
-  Sonstiges Sondergebiet
-  Baumarkt
-  Gartencenter
-  Sportanlage
-  Freibad
-  Einzelstandort für Windenergieanlage
-  Müllbeseitigungsanlage  
(Rekultivierungsabsichten dargestellt, soweit die Fläche nicht ständig als Versorgungsfläche verbleibt)
-  Parkanlage
-  naturbelassenes Grün
-  Kleingärten
-  Friedhof

Hinweise

-  Geeignete Erholungsräume
-  Abwägung hinsichtlich Nutzungsbeschränkung und Immissionsschutz beachten
-  Option Straßenverbindung

Nachrichtliche Übernahmen

-  Sanierungsgebiet nach StBauFG
-  Landschaftsschutzgebiet
-  Naturschutzgebiet
-  Naturpark
-  Überschwemmungsgebiet
-  Hochwasserabflussgrenze
-  Wasserschutzzone I (Fassungsbereich)
-  Wasserschutzzone II, III, IIIA, IIIB

LEGENDE