

Stadt Bielefeld

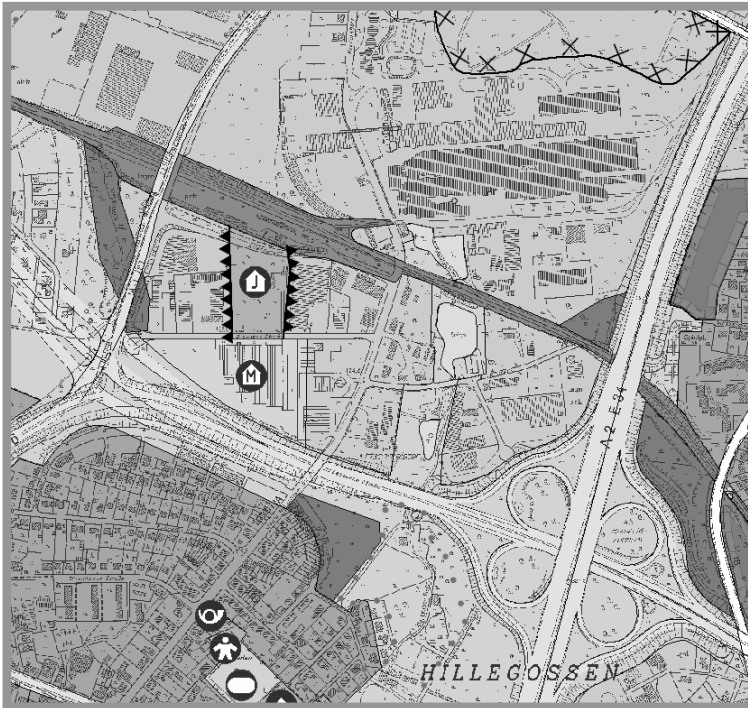
Stadtbezirk Stieghorst

Erweiterung Möbelfachmarkt Porta in Hillegossen

Anlagen

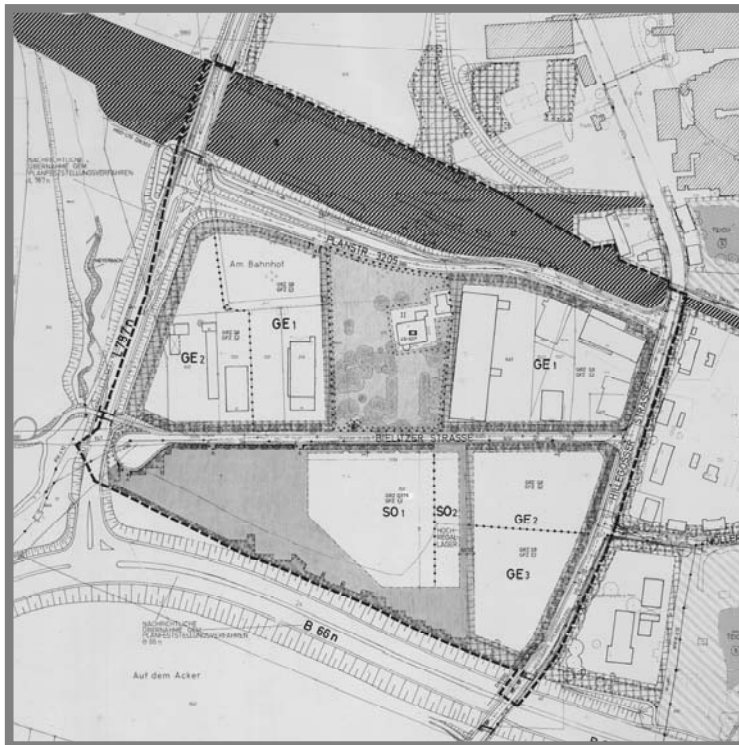
- Lageplan Porta
- Flächennutzungsplan der Stadt Bielefeld
- Bebauungsplan
- rechtswirksamer Regionalplan mit gewünschter Darstellung



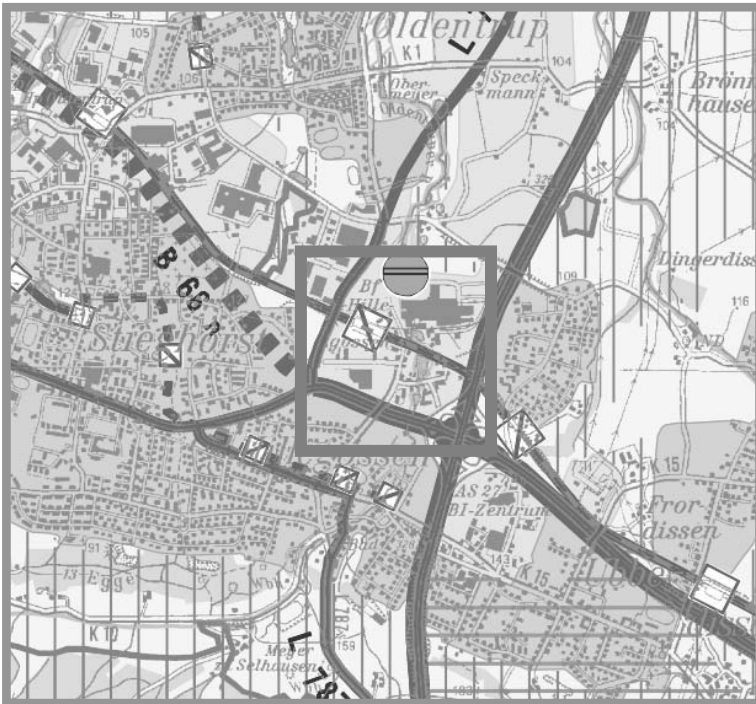









-  Wohnbauflächen
-  Gemischte Bauflächen
-  Gewerbliche Bauflächen
-  Grünflächen
-  Landwirtschaftliche Flächen
-  Flächen für Wald
-  Wasserflächen
-  Bundesbahn
-  Jugendeinrichtung
-  Sonderbaufläche
-  Möbelmarkt, Einrichtungshaus

Flächennutzungsplan

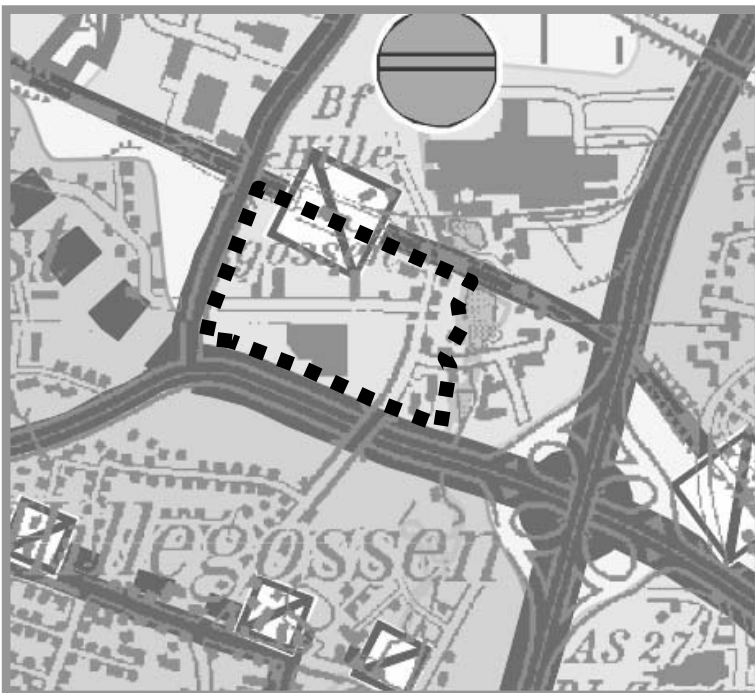



Bebauungsplan



-  Allgemeine Siedlungsbereiche (ASB)
-  Bereiche für gewerbliche und industrielle Nutzungen (GIB)
-  Waldbereiche
-  Oberflächengewässer
-  Fließgewässer
-  Schutz der Natur
-  Schutz der Landschaft und landschaftsorientierte Erholung

Regionalplan Auszug



-  Umwandlungsfläche von GIB in ASB

Regionalplan Ausschnitt mit Neudarstellung