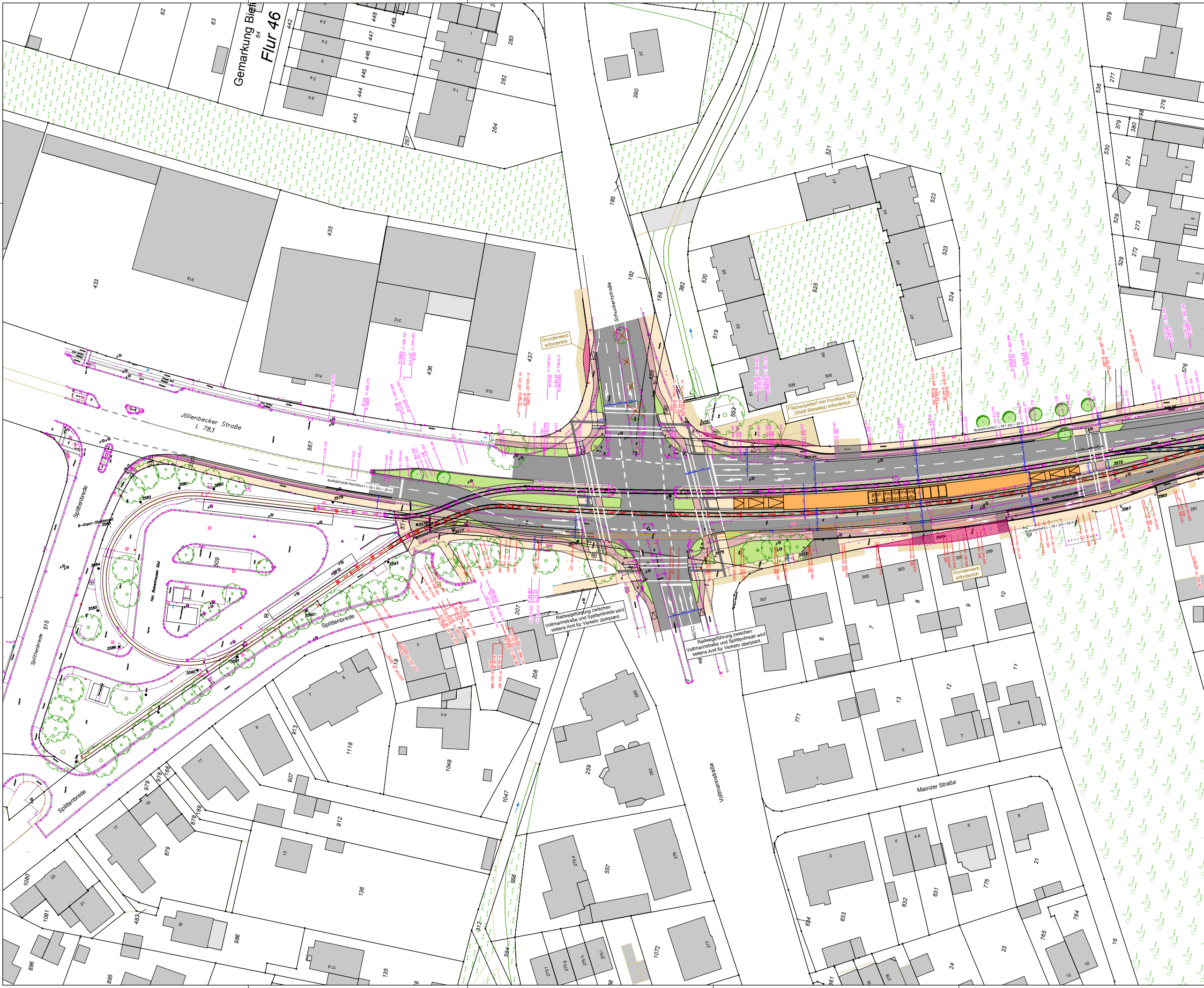
Gemarkung Biel
Flur 46
Jöllenbecker Straße
L 783
Schuckertstraße
Grunderwerb erforderlich
Flächenbedarf von Flurstück 563 (Stadt Bielefeld) erforderlich
Bushaltestelle Nachtbus L = 18 + 2x1 = 20 m
Bushaltestelle L = 18 + 2x1 = 20 m
gepl. Hochbahnsteig Hst. Voltmannstraße
Hst. Voltmannstraße
Bushaltestelle L = 18 + 2x3 = 24 m
Grunderwerb erforderlich
6-Kant-Stahlmast
Hst. Babenhausen Süd
Splittenbrede
Radwegeführung zwischen Voltmannstraße und Splittenbrede wird seitens Amt für Verkehr überplant.
Radwegeführung zwischen Voltmannstraße und Splittenbrede wird seitens Amt für Verkehr überplant.
Voltmannstraße
Mainzer Straße
Splittenbrede
Splittenbrede
3579
3578
3577
3581
3580
3582
3583
3584
3585
3586
3590
3591
3592
3593
3575
3573
3572
3567
3565
3569
567
571
433
316
435
312
314
436
437
310
390
185
182
188
382
520
519
525
521
522
523
524
563
308
306
509
515
207
208
285
259
283
1118
1048
1047
913
907
912
136
986
135
879
878
189
188
979
978
1080
1081
483
896
895
556
554
312
557
1072
771
633
634
632
631
775
765
764
16
23
24
21
536
530
529
528
379
380
277
276
274
273
272
576
579
62
63
64
442
443
444
445
446
447
448
449
267
264
282
283
291
301
299
303
305
307

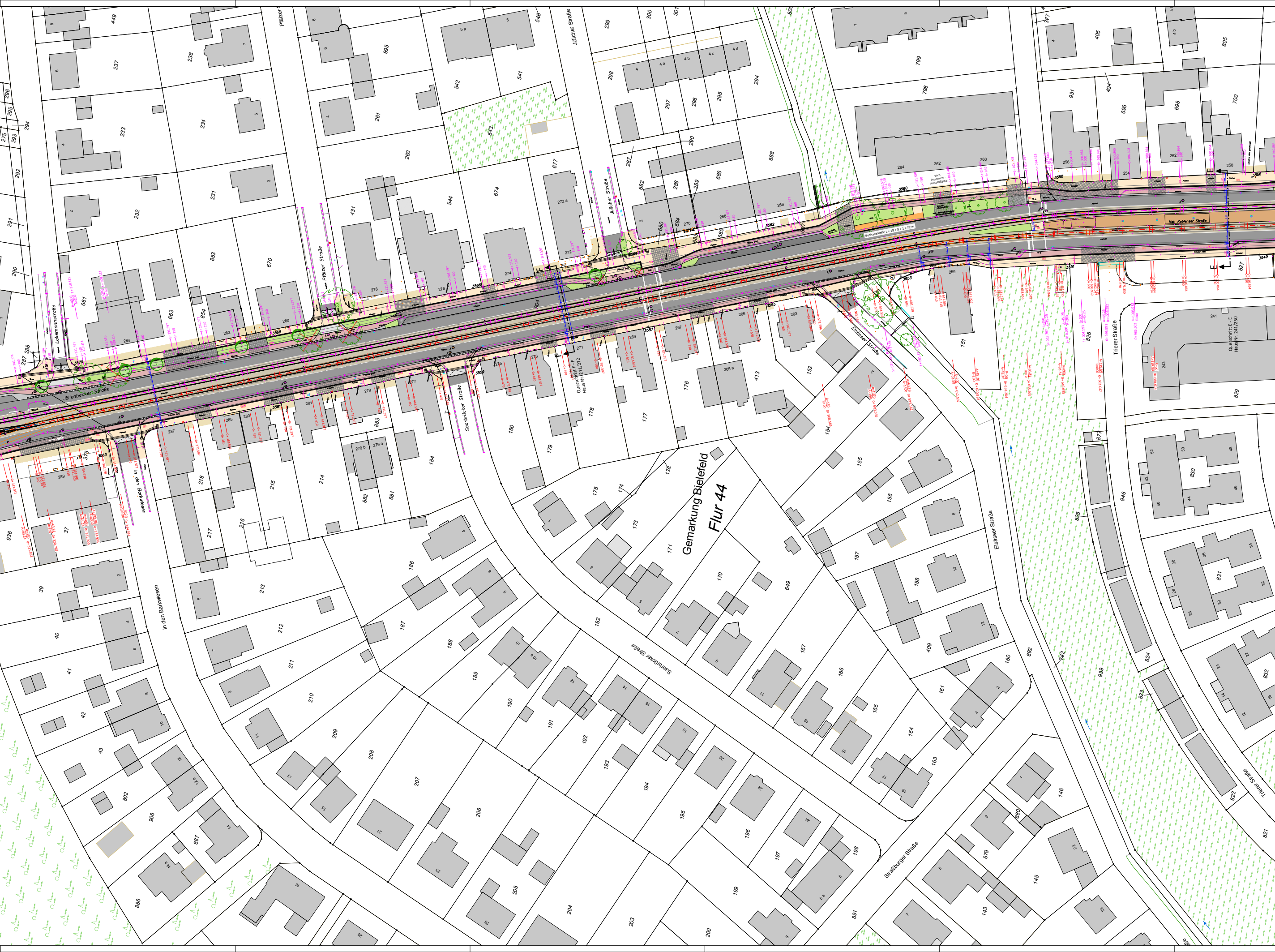
Jöllenbecker Straße
Lakemannstraße
Pfälzer Straße
Jülicher Straße
Saarbrücker Straße
Elsässer Straße
Trierer Straße
In den Barkwiesen
Straßburger Straße
Gemarkung Bielefeld
Flur 44
Querschnitt E - E
Haus Nr. 241/250
Querschnitt F - F
Haus Nr. 271/272
Bushaltestelle L = 18 + 3 + 1 = 22 m
Hst. Koblenzer Straße
vorh. Feuerwehr-Aufstellfläche

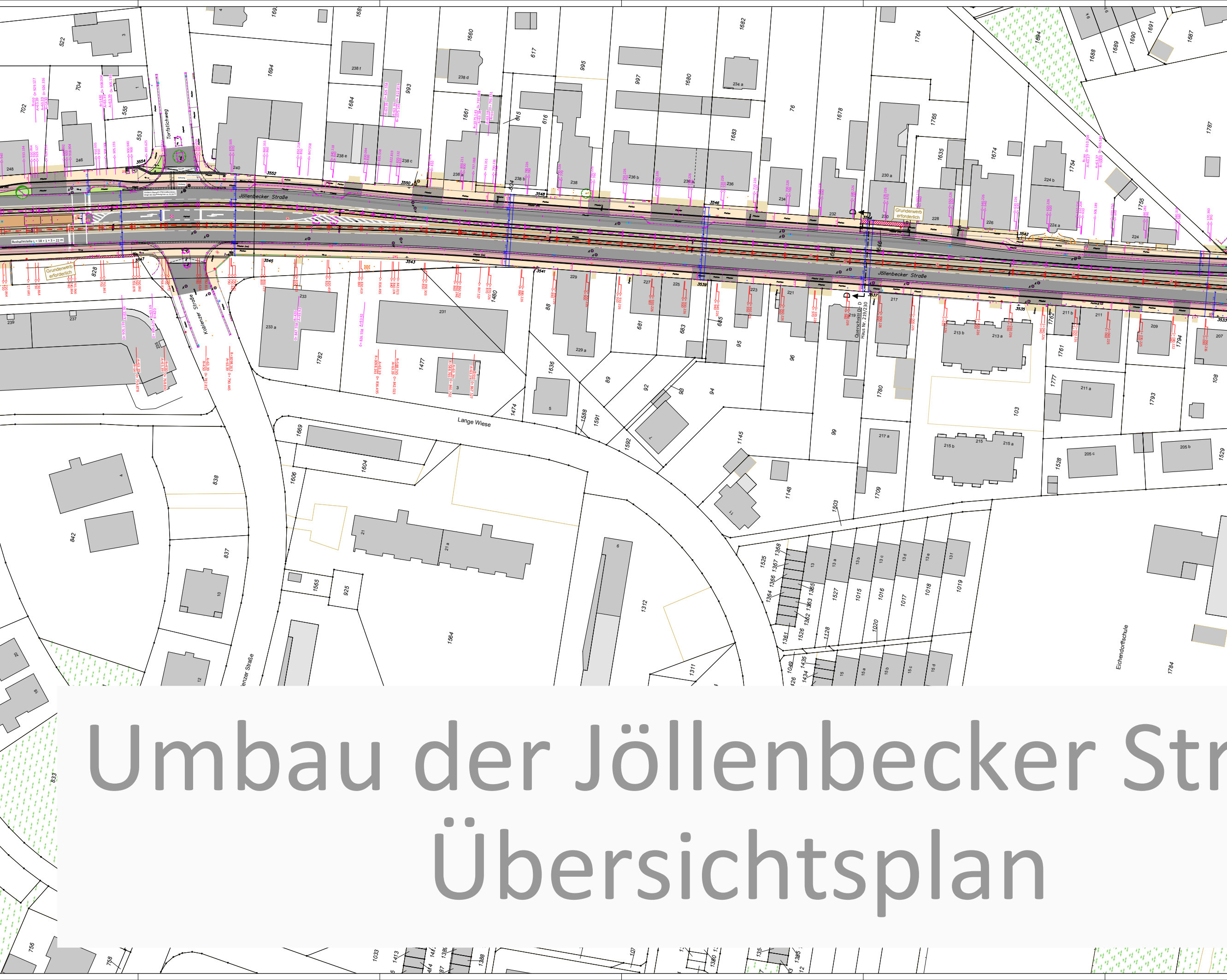
Jöllenbecker Straße
Jöllenbecker Straße
Torfstichweg
Koblenzer Straße
Lange Wiese
Eichendorffschule
Grunderwerb erforderlich
Grunderwerb erforderlich
Querschnitt D - D
Haus Nr. 219/230

Umbau der Jöllenbecker Str
Übersichtsplan

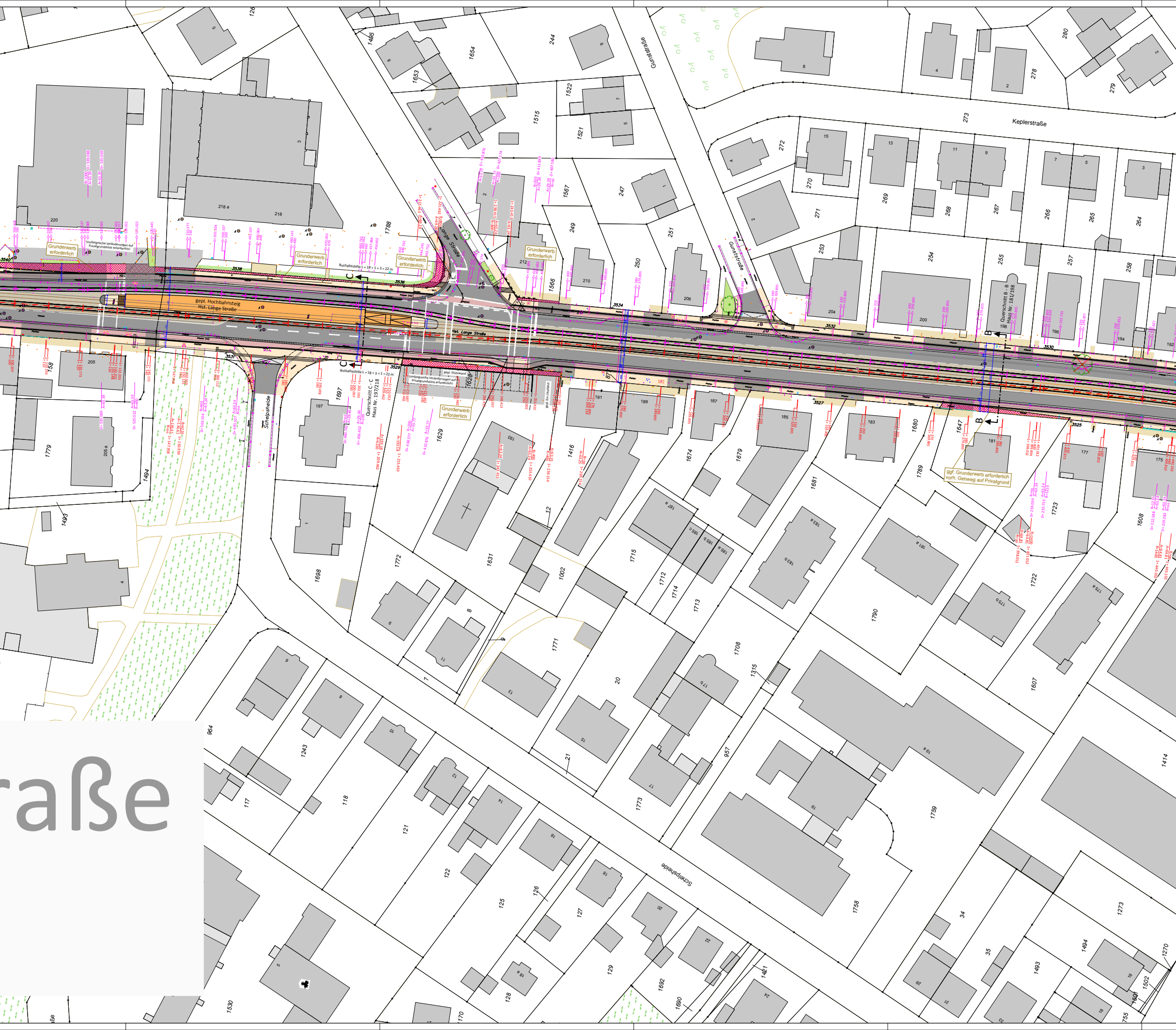
gepl. Hochbahnsteig
Hst. Lange Straße
Hst. Lange Straße
Lange Straße
Bushaltestelle L = 18 + 1 + 3 = 22 m
Bushaltestelle L = 18 + 3 + 1 = 22 m
Querschnitt C - C
Haus Nr. 197/218
Querschnitt B - B
Haus Nr. 181/198
Grunderwerb erforderlich
Umfangreiche Veränderungen auf Privatgrundstück erforderlich!
gepl. Stützwand
gepl. Ein-/Ausfahrt
ggf. Grunderwerb erforderlich
vorh. Gehweg auf Privatgrund
Keplerstraße
Gunststraße
Schelpsheide
3540
3538
3536
3534
3532
3531
3530
3529
3527
3525
raße

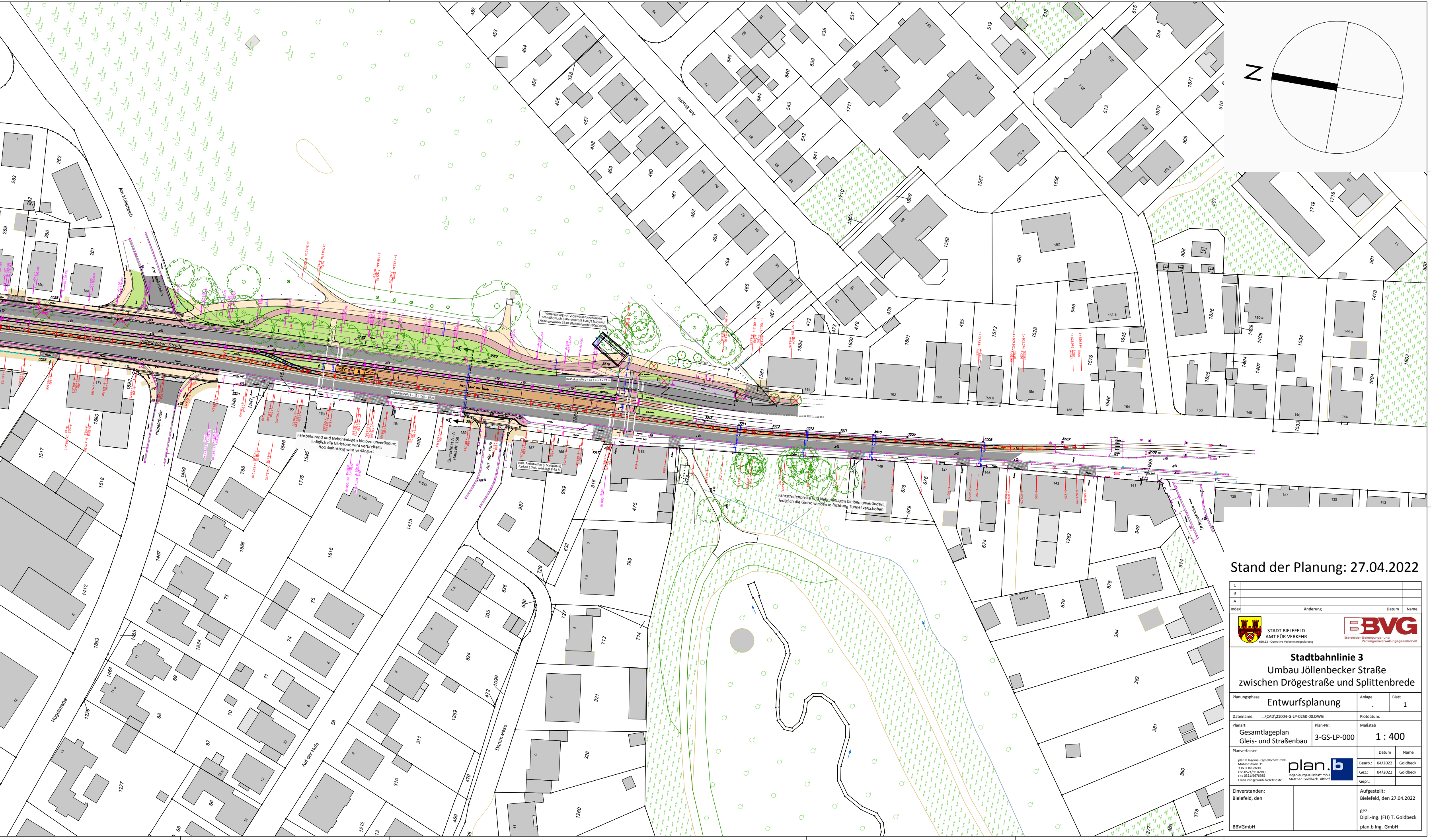
N
Jöllenbecker Straße
Am Meierteich
Hügelstraße
Auf der Hufe
Dammwiese
Drögestraße
Verlängerung von 2 Gewässerdurchlässen
Schloßhofbach (Rahmenprofil 3500/1250) und
Nebengewässer 19.04 (Rahmenprofil 1000/1000)
Bushaltestelle L = 18 + 1 + 3 = 22 m
Hst. Auf der Hufe
Bushaltestelle L = 12 + 2x3 = 18 m
Fahrbahnrand und Nebenanlagen bleiben unverändert,
lediglich die Gleiszone wird verbreitert;
Hochbahnsteig wird verlängert
Querschnitt A - A
Haus Nr. 159
vorh. Parkstreifen (3 Stellplätze)
Parken 1 Std., werktags 8-18 h
Fahrstreifenbreite und Nebenanlagen bleiben unverändert,
lediglich die Gleise werden in Richtung Tunnel verschoben
3528
3526
3523
3522
3521
3520
3519
3518
3517
3515
3514
3513
3512
3511
3510
3509
3508
3507
3506

Stand der Planung: 27.04.2022

Index	Änderung	Datum	Name
C			
B			
A			

STADT BIELEFELD
AMT FÜR VERKEHR
- 660.22 - Operative Verkehrswegeplanung

BBVG
Bielefelder Beteiligungs- und Vermögensverwaltungsgesellschaft

Stadtbahnlinie 3
Umbau Jöllenbecker Straße
zwischen Drögestraße und Splittenbrede

Planungsphase: Entwurfsplanung
Anlage: .
Blatt: 1

Dateiname: ...\CAD\21004-G-LP-0250-00.DWG
Plotdatum:

Planart: Gesamtlageplan
Gleis- und Straßenbau
Plan-Nr.: 3-GS-LP-000
Maßstab: 1 : 400

Planverfasser

plan.b Ingenieurgesellschaft mbH
Mühlenstraße 31
33607 Bielefeld
Fon 0521/9676980
Fax 0521/9676985
Email info@planb-bielefeld.de

plan.b
Ingenieurgesellschaft mbH
Metzner . Goldbeck . Althof

	Datum	Name
Bearb.:	04/2022	Goldbeck
Gez.:	04/2022	Goldbeck
Gepr.:		

Einverstanden:
Bielefeld, den

BBVGmbH

Aufgestellt:
Bielefeld, den 27.04.2022

gez.
Dipl.-Ing. (FH) T. Goldbeck
plan.b Ing.-GmbH