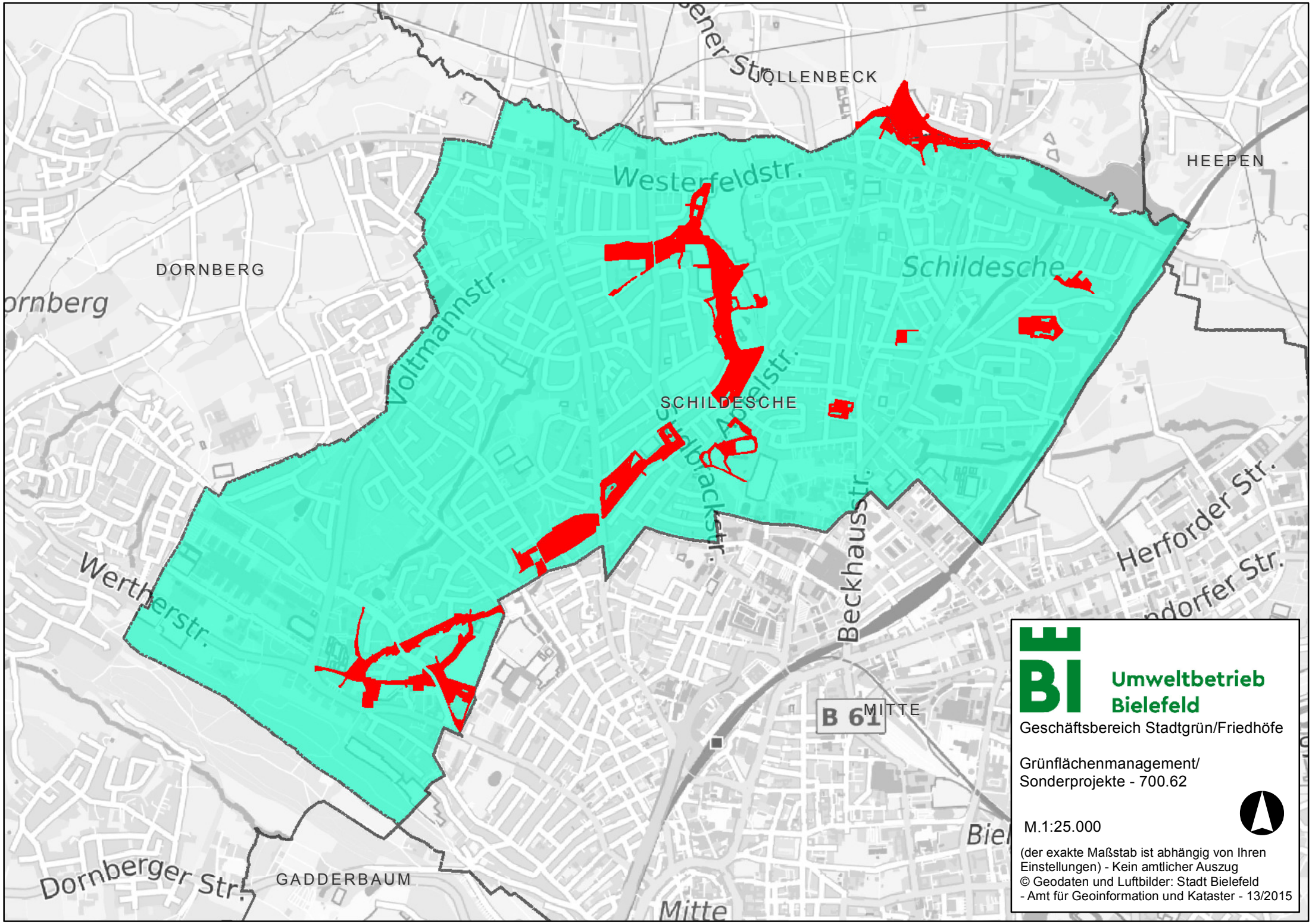

Umweltbetrieb Bielefeld

Geschäftsbereich Stadtgrün/Friedhöfe

Grünflächenmanagement/
Sonderprojekte - 700.62

M.1:25.000

(der exakte Maßstab ist abhängig von Ihren Einstellungen) - Kein amtlicher Auszug

© Geodaten und Luftbilder: Stadt Bielefeld
- Amt für Geoinformation und Kataster - 13/2015

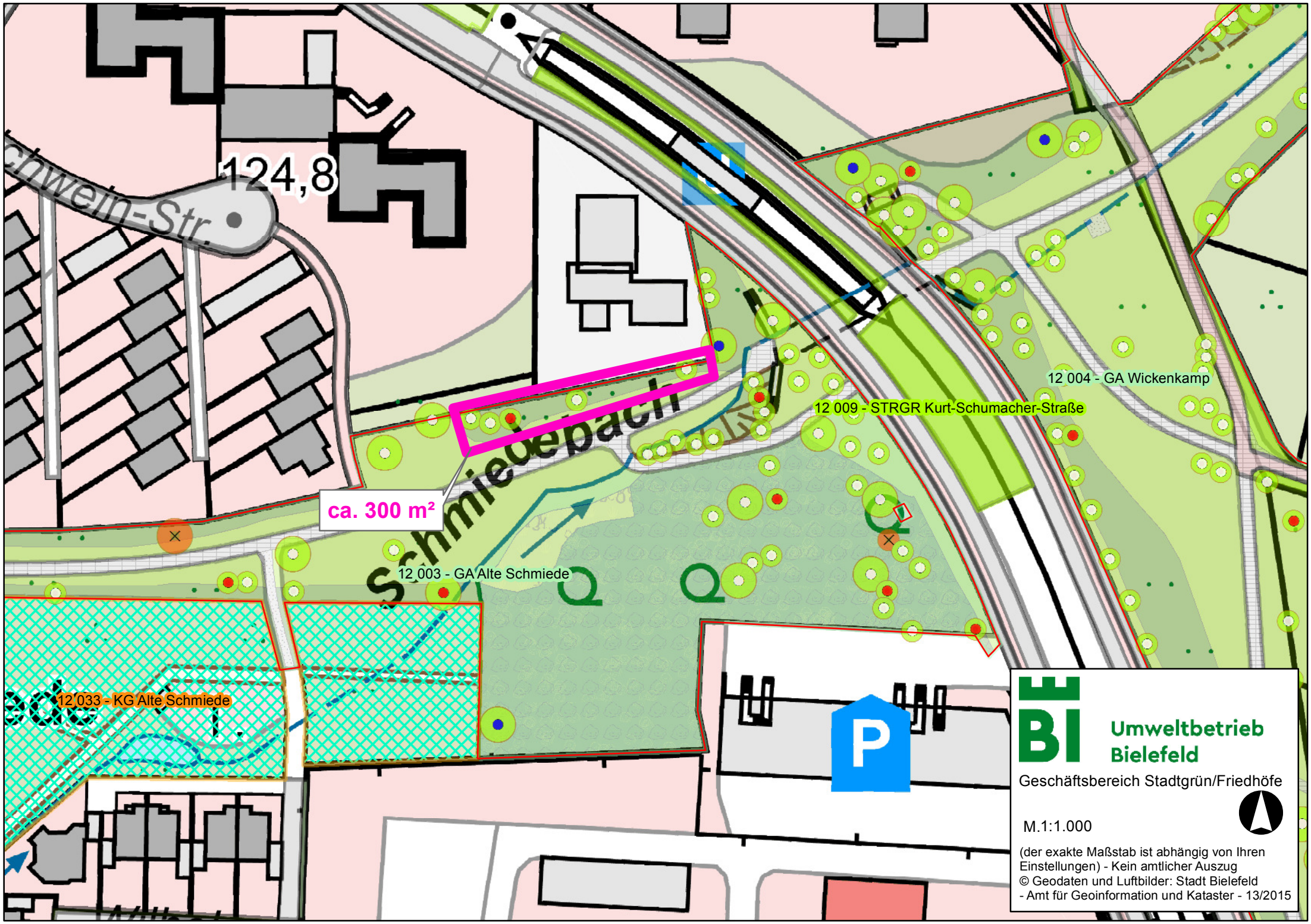
chwein-Str.
124,8
Schmiedebach
ca. 300 m²
12 003 - GA Alte Schmiede
12 004 - GA Wickenkamp
12 009 - STRGR Kurt-Schumacher-Straße
12 033 - KG Alte Schmiede
P
BI
Umweltbetrieb Bielefeld
Geschäftsbereich Stadtgrün/Friedhöfe
M.1:1.000
(der exakte Maßstab ist abhängig von Ihren Einstellungen) - Kein amtlicher Auszug
© Geodaten und Luftbilder: Stadt Bielefeld
- Amt für Geoinformation und Kataster - 13/2015

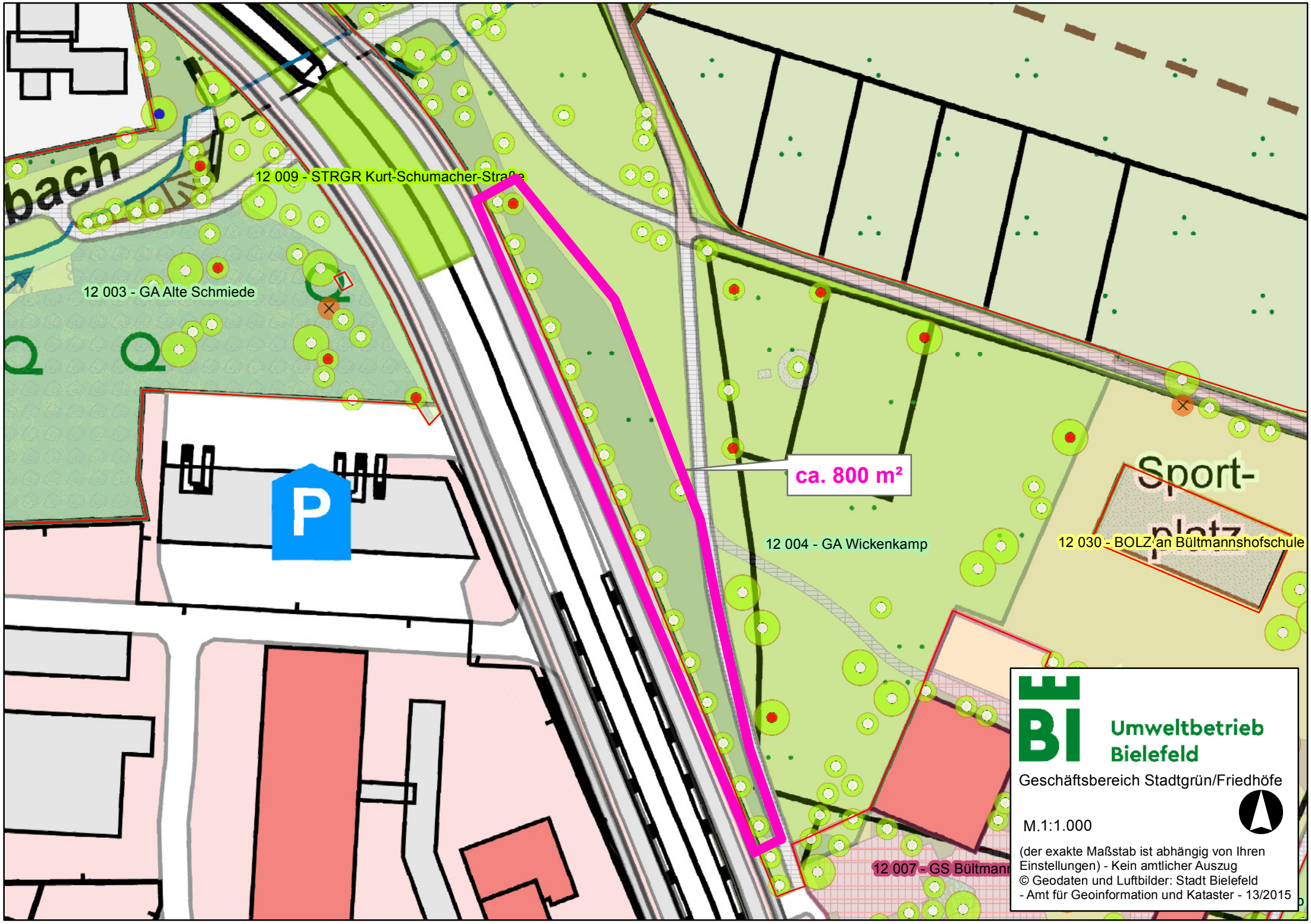
12 009 - STRGR Kurt-Schumacher-Straße
12 003 - GA Alte Schmiede
ca. 800 m²
12 004 - GA Wickenkamp
Sport-
12 030 - BOLZ an Bültmannshofschule
12 007 - GS Bültmann
Umweltbetrieb
Bielefeld
Geschäftsbereich Stadtgrün/Friedhöfe
M.1:1.000
(der exakte Maßstab ist abhängig von Ihren Einstellungen) - Kein amtlicher Auszug
© Geodaten und Luftbilder: Stadt Bielefeld
- Amt für Geoinformation und Kataster - 13/2015

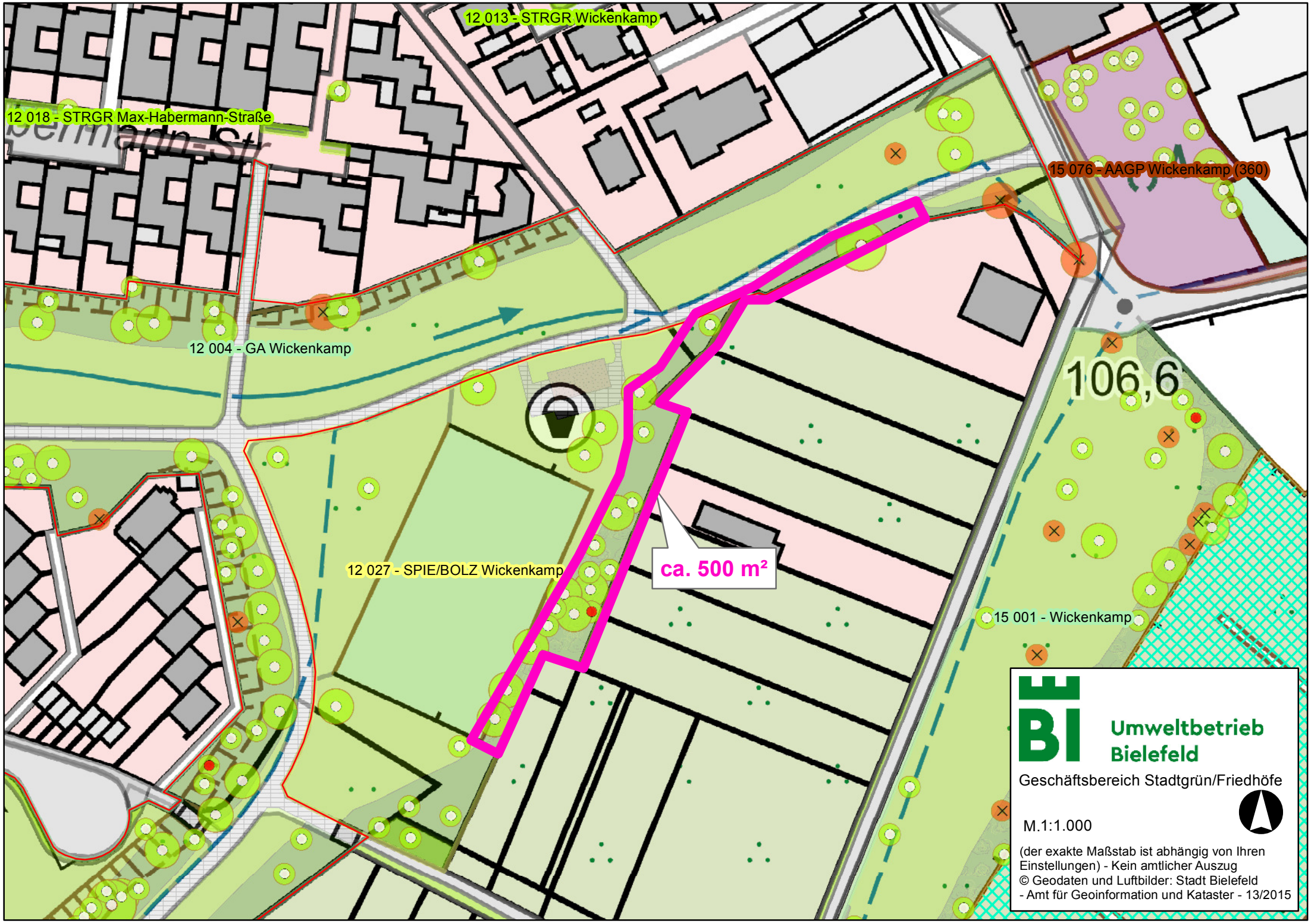
12 013 - STRGR Wickenkamp
12 018 - STRGR Max-Habermann-Straße
15 076 - AAGP Wickenkamp (360)
12 004 - GA Wickenkamp
106,6
12 027 - SPIE/BOLZ Wickenkamp
ca. 500 m²
15 001 - Wickenkamp
Umweltbetrieb Bielefeld
Geschäftsbereich Stadtgrün/Friedhöfe
M.1:1.000
(der exakte Maßstab ist abhängig von Ihren Einstellungen) - Kein amtlicher Auszug
© Geodaten und Luftbilder: Stadt Bielefeld - Amt für Geoinformation und Kataster - 13/2015

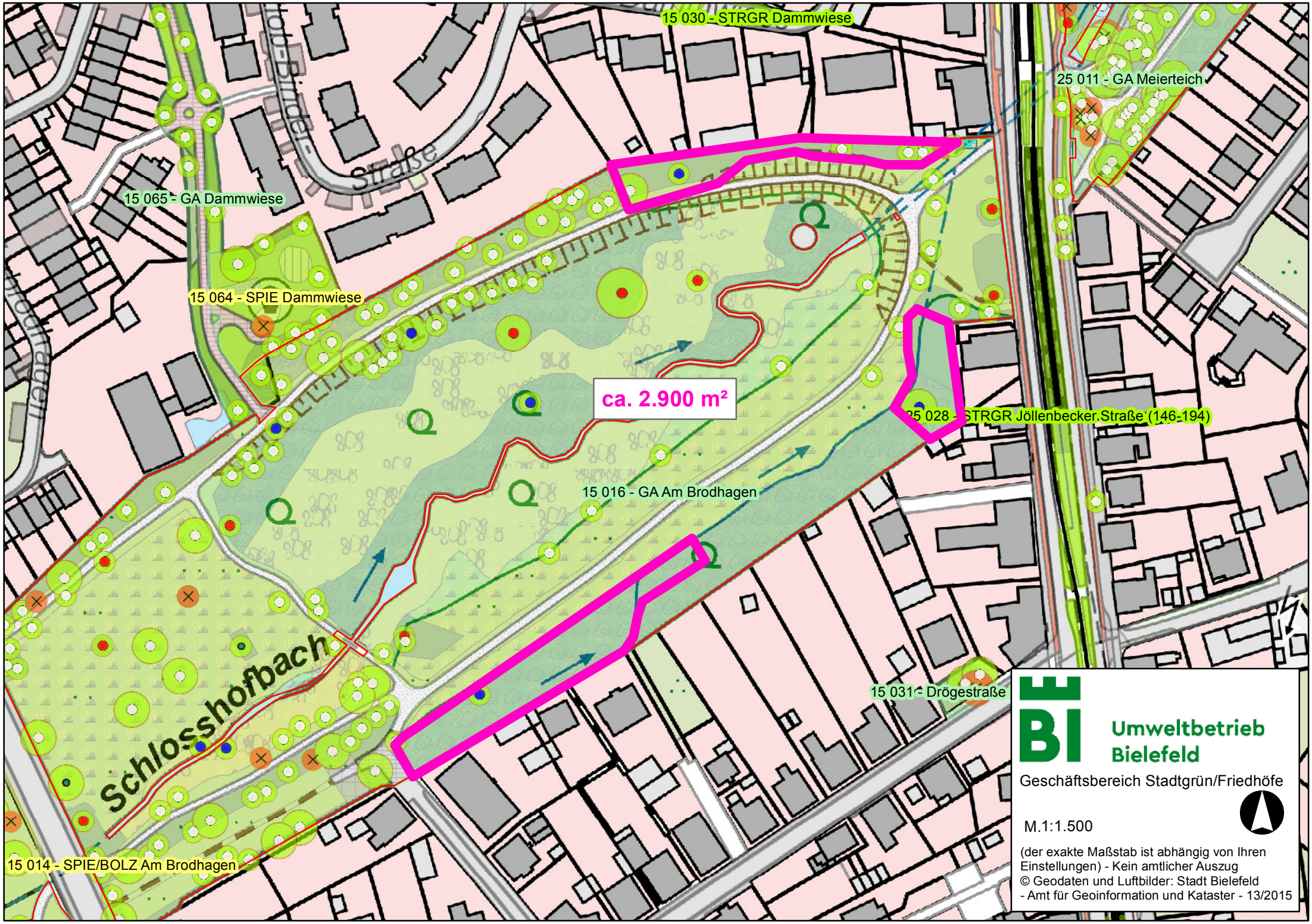
15 030 - STRGR Dammwiese
25 011 - GA Meierteich
15 065 - GA Dammwiese
15 064 - SPIE Dammwiese
ca. 2.900 m²
25 028 - STRGR Jöllenbecker Straße (146-194)
15 016 - GA Am Brodhagen
Schlosshofbach
15 031 - Drögestraße
15 014 - SPIE/BOLZ Am Brodhagen
Umweltbetrieb Bielefeld
Geschäftsbereich Stadtgrün/Friedhöfe
M.1:1.500
(der exakte Maßstab ist abhängig von Ihren Einstellungen) - Kein amtlicher Auszug
© Geodaten und Luftbilder: Stadt Bielefeld
- Amt für Geoinformation und Kataster - 13/2015

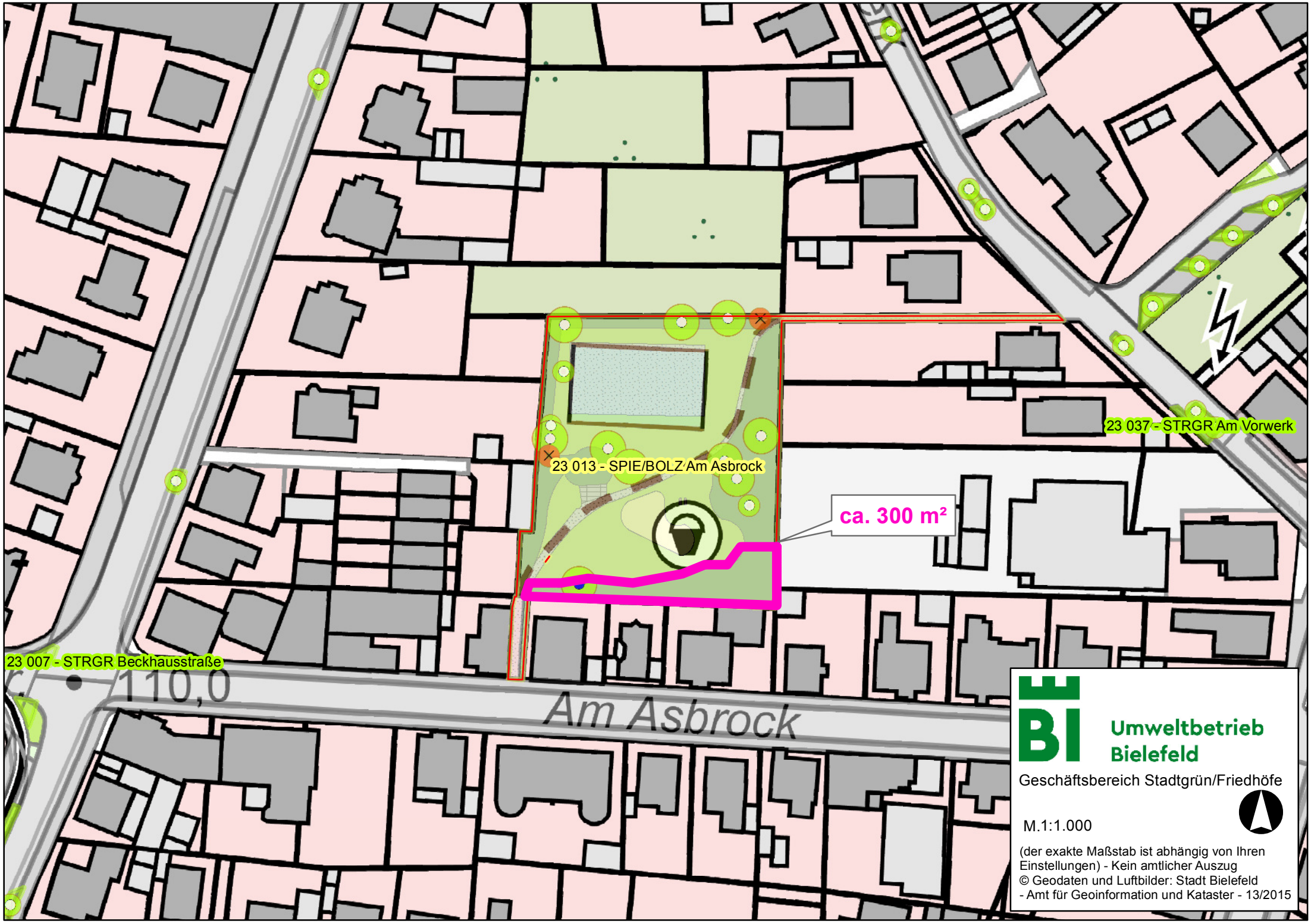
23 013 - SPIE/BOLZ Am Asbrock
23 037 - STRGR Am Vorwerk
ca. 300 m²
23 007 - STRGR Beckhausstraße
110,0
Am Asbrock
Umweltbetrieb Bielefeld
Geschäftsbereich Stadtgrün/Friedhöfe
M.1:1.000
(der exakte Maßstab ist abhängig von Ihren Einstellungen) - Kein amtlicher Auszug
© Geodaten und Luftbilder: Stadt Bielefeld
- Amt für Geoinformation und Kataster - 13/2015

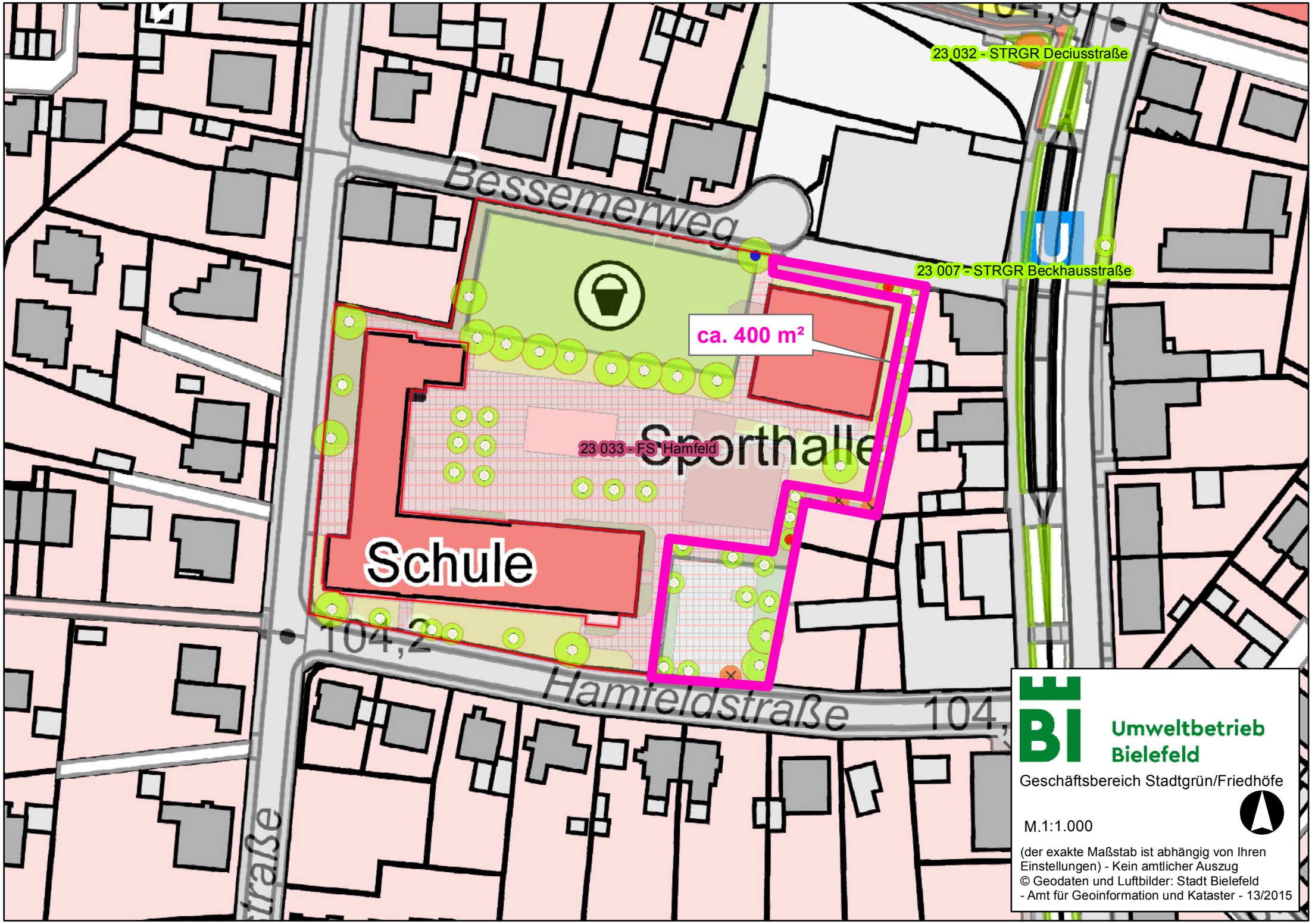
23 032 - STRGR Deciusstraße
Bessemerweg
23 007 - STRGR Beckhausstraße
ca. 400 m²
23 033 - FS Hamfeld
Sporthalle
Schule
104,2
Hamfeldstraße
104,
Umweltbetrieb Bielefeld
Geschäftsbereich Stadtgrün/Friedhöfe
M.1:1.000
(der exakte Maßstab ist abhängig von Ihren Einstellungen) - Kein amtlicher Auszug
© Geodaten und Luftbilder: Stadt Bielefeld
- Amt für Geoinformation und Kataster - 13/2015

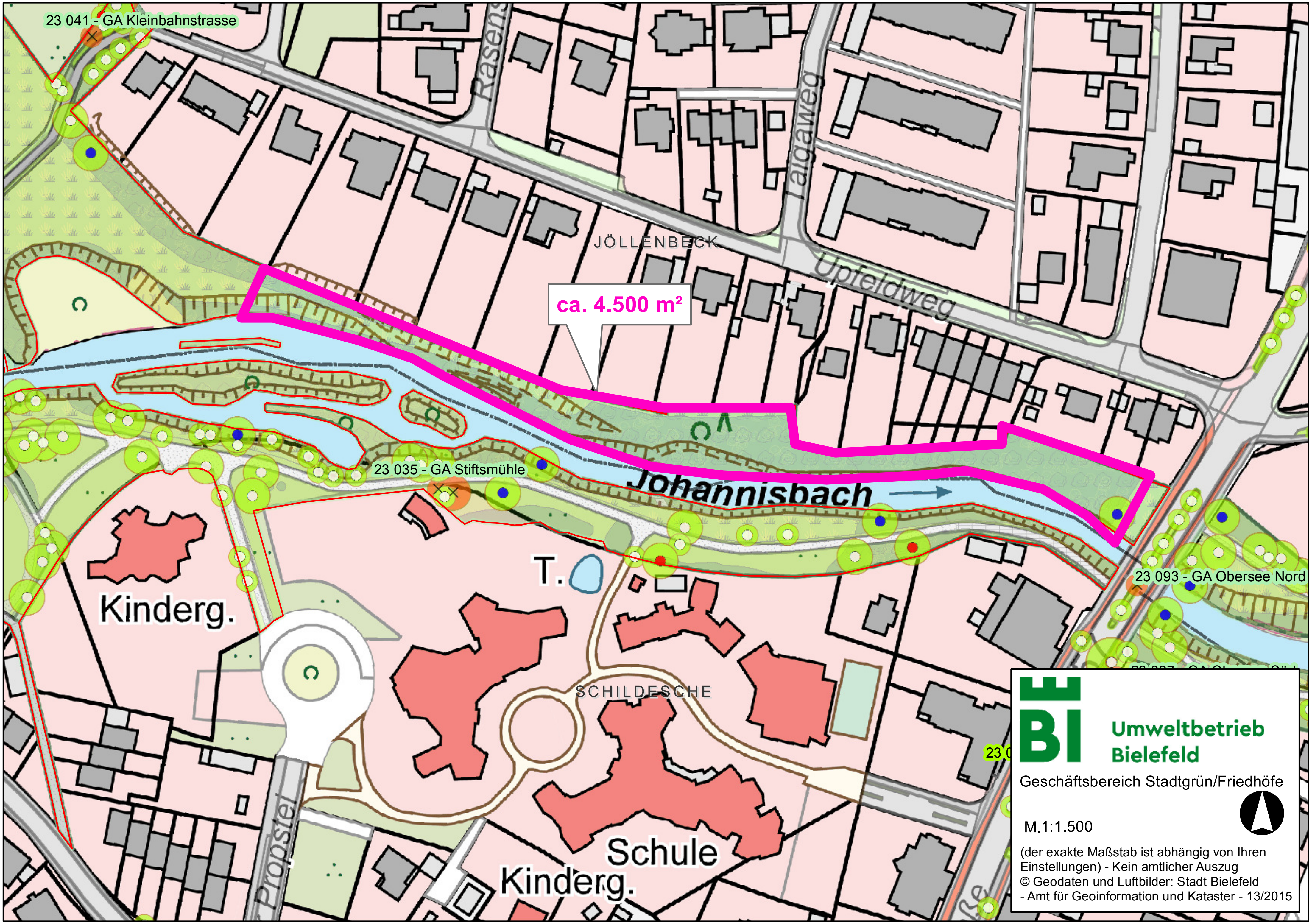
23 041 - GA Kleinbahnstrasse
Rasens
Taigaweg
JÖLLENBECK
Upfeldweg
ca. 4.500 m²
23 035 - GA Stiftsmühle
Johannisbach
23 093 - GA Obersee Nord
T.
Kinderg.
SCHILDESCHE
Propstei
Schule
Kinderg.
Umweltbetrieb
Bielefeld
Geschäftsbereich Stadtgrün/Friedhöfe
M.1:1.500
(der exakte Maßstab ist abhängig von Ihren Einstellungen) - Kein amtlicher Auszug
© Geodaten und Luftbilder: Stadt Bielefeld
- Amt für Geoinformation und Kataster - 13/2015

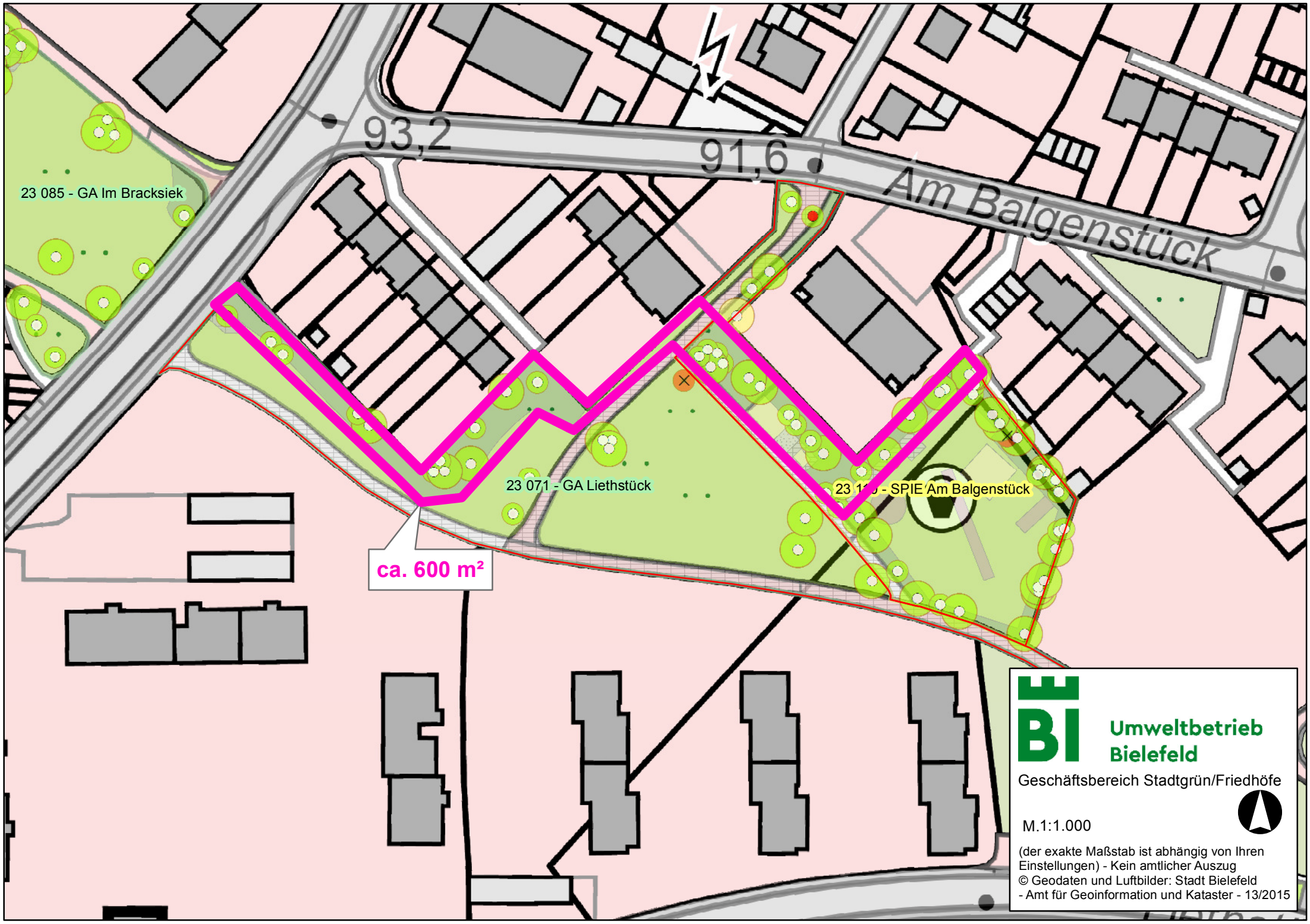
93,2
91,6
Am Balgenstück
23 085 - GA Im Bracksiek
23 071 - GA Liethstück
ca. 600 m²
Umweltbetrieb Bielefeld
Geschäftsbereich Stadtgrün/Friedhöfe
M.1:1.000
(der exakte Maßstab ist abhängig von Ihren Einstellungen) - Kein amtlicher Auszug
© Geodaten und Luftbilder: Stadt Bielefeld
- Amt für Geoinformation und Kataster - 13/2015

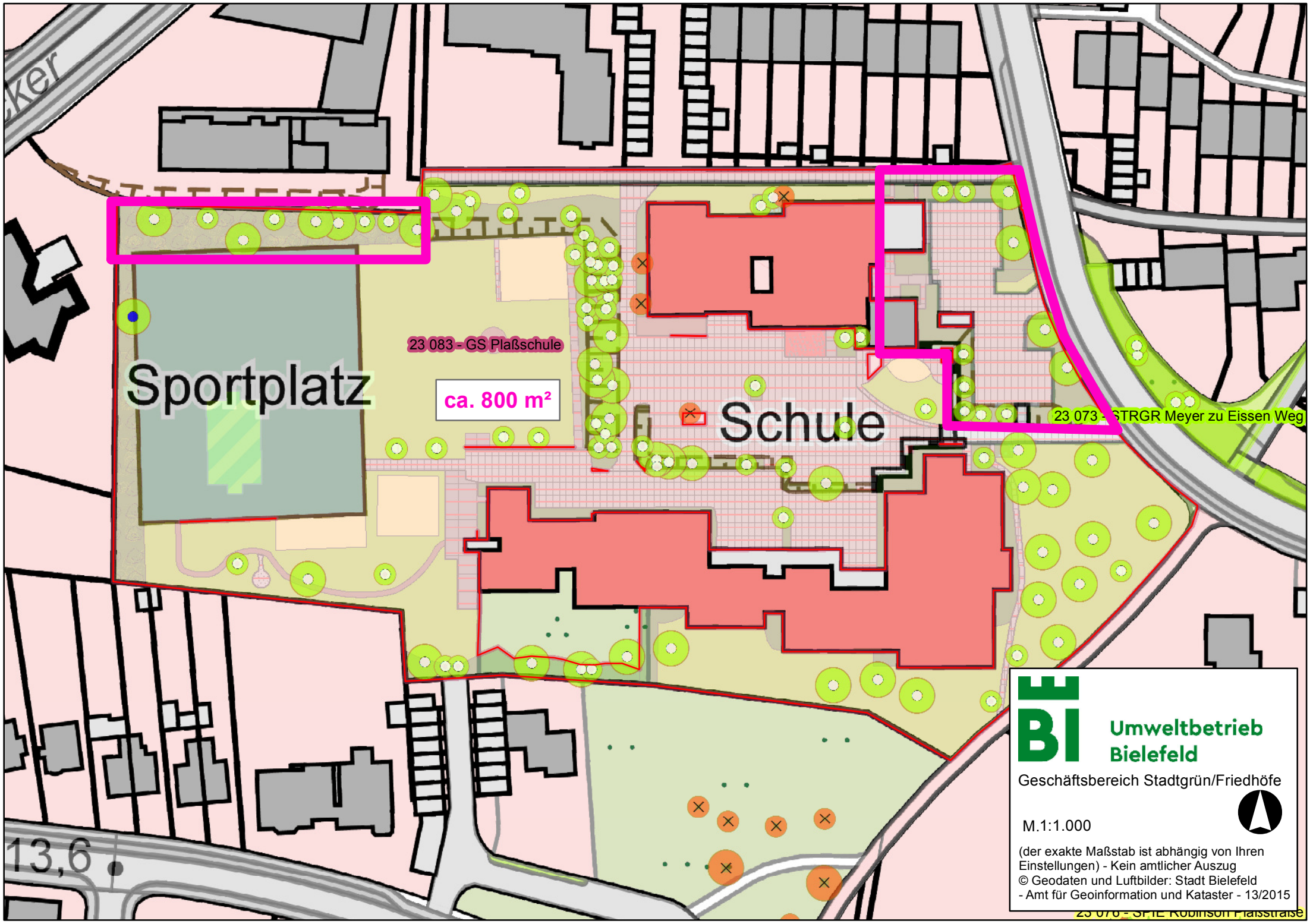
Sportplatz
23 083 - GS Plaßschule
ca. 800 m²
Schule
23 073 - STRGR Meyer zu Eissen Weg
13,6
Umweltbetrieb Bielefeld
Geschäftsbereich Stadtgrün/Friedhöfe
M.1:1.000
(der exakte Maßstab ist abhängig von Ihren Einstellungen) - Kein amtlicher Auszug
© Geodaten und Luftbilder: Stadt Bielefeld
- Amt für Geoinformation und Kataster - 13/2015

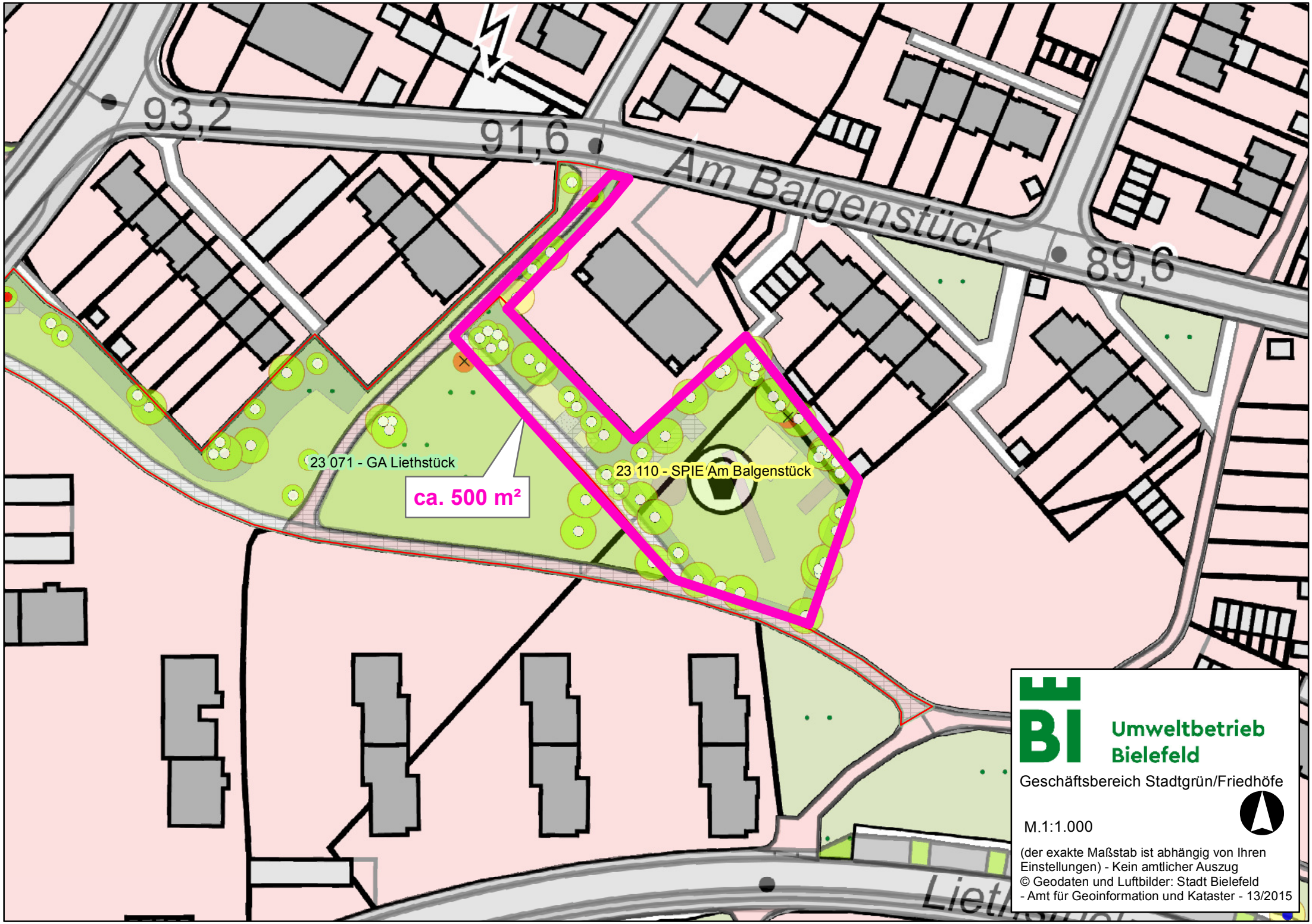
93,2
91,6
Am Balgenstück
89,6
23 071 - GA Liethstück
ca. 500 m²
23 110 - SPIE Am Balgenstück
Umweltbetrieb Bielefeld
Geschäftsbereich Stadtgrün/Friedhöfe
M.1:1.000
(der exakte Maßstab ist abhängig von Ihren Einstellungen) - Kein amtlicher Auszug
© Geodaten und Luftbilder: Stadt Bielefeld
- Amt für Geoinformation und Kataster - 13/2015

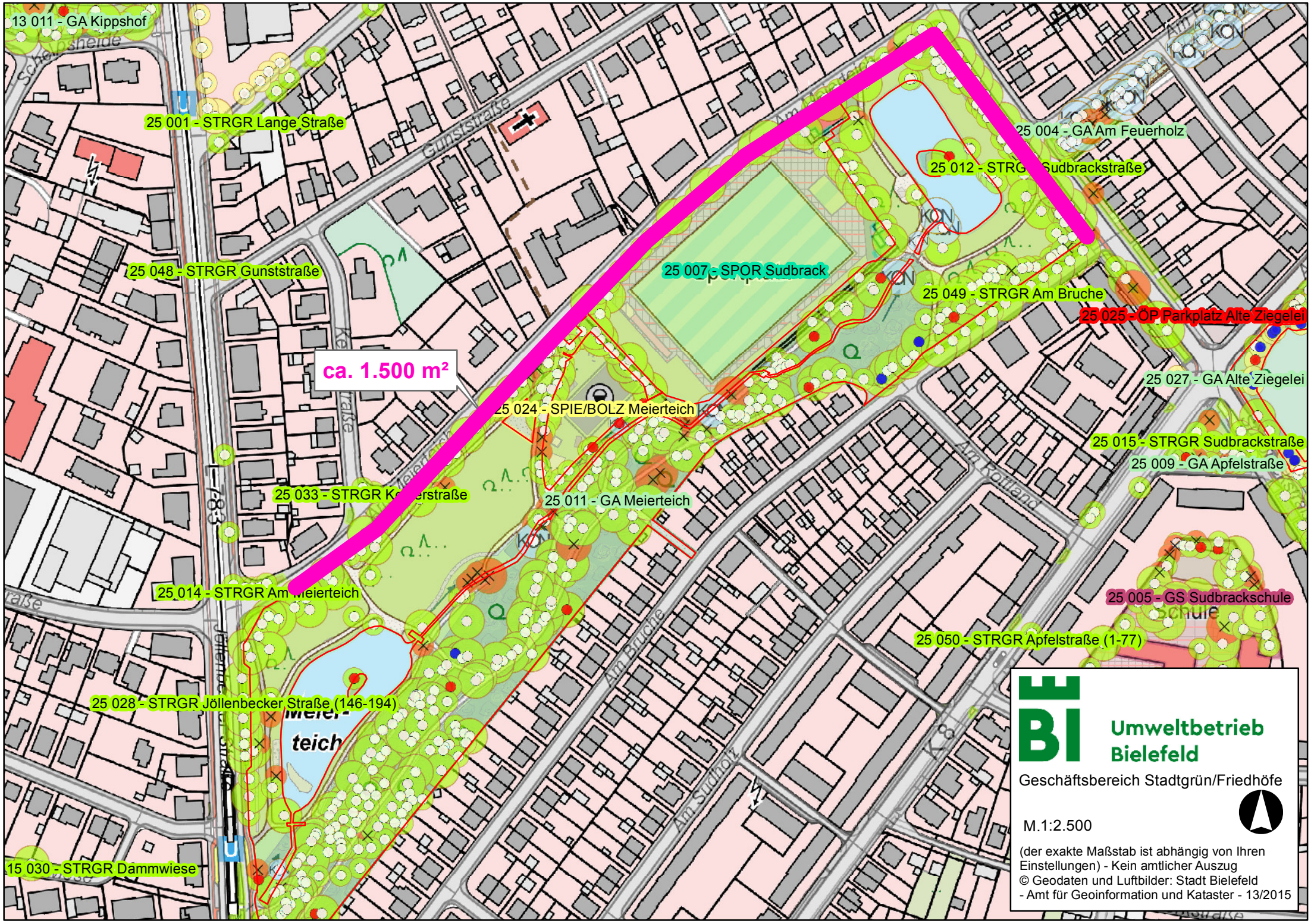
13 011 - GA Kippshof
25 001 - STRGR Lange Straße
25 048 - STRGR Gunststraße
25 004 - GA Am Feuerholz
25 012 - STRG Sudbrackstraße
25 007 - SPOR Sudbrack
25 049 - STRGR Am Bruche
25 025 - ÖP Parkplatz Alte Ziegelei
ca. 1.500 m²
25 027 - GA Alte Ziegelei
25 024 - SPIE/BOLZ Meierteich
25 015 - STRGR Sudbrackstraße
25 009 - GA Apfelstraße
25 033 - STRGR K erstraße
25 011 - GA Meierteich
25 014 - STRGR Am Meierteich
25 005 - GS Sudbrackschule
25 050 - STRGR Apfelstraße (1-77)
25 028 - STRGR Jöllenbecker Straße (146-194)
15 030 - STRGR Dammwiese
Umweltbetrieb Bielefeld
Geschäftsbereich Stadtgrün/Friedhöfe
M.1:2.500
(der exakte Maßstab ist abhängig von Ihren Einstellungen) - Kein amtlicher Auszug
© Geodaten und Luftbilder: Stadt Bielefeld
- Amt für Geoinformation und Kataster - 13/2015

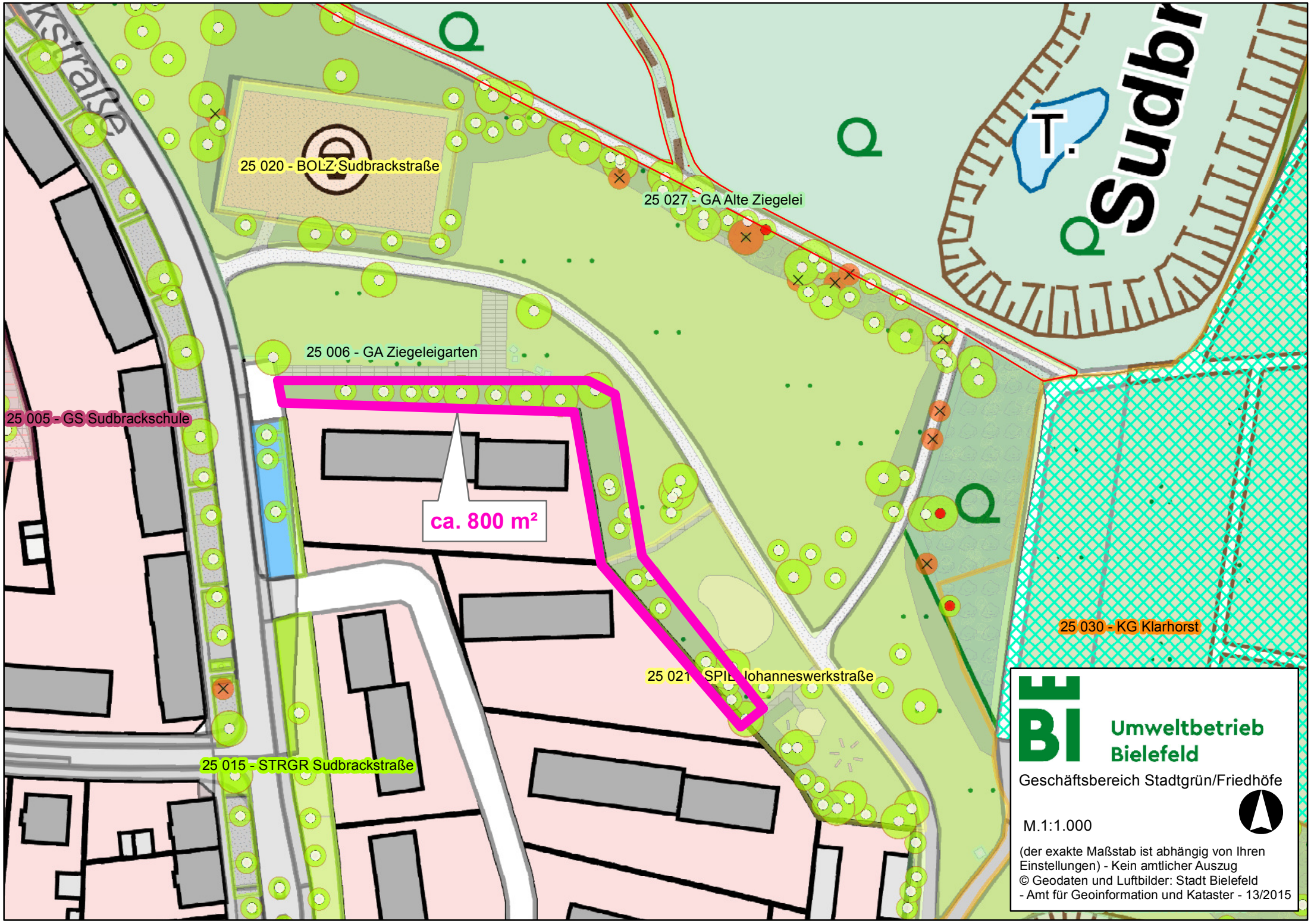
25 020 - BOLZ Sudbrackstraße
25 027 - GA Alte Ziegelei
25 006 - GA Ziegeleigarten
25 005 - GS Sudbrackschule
ca. 800 m²
25 030 - KG Klarhorst
25 021 - SPIEL Johanneswerkstraße
25 015 - STRGR Sudbrackstraße
Umweltbetrieb Bielefeld
Geschäftsbereich Stadtgrün/Friedhöfe
M.1:1.000
(der exakte Maßstab ist abhängig von Ihren Einstellungen) - Kein amtlicher Auszug
© Geodaten und Luftbilder: Stadt Bielefeld
- Amt für Geoinformation und Kataster - 13/2015

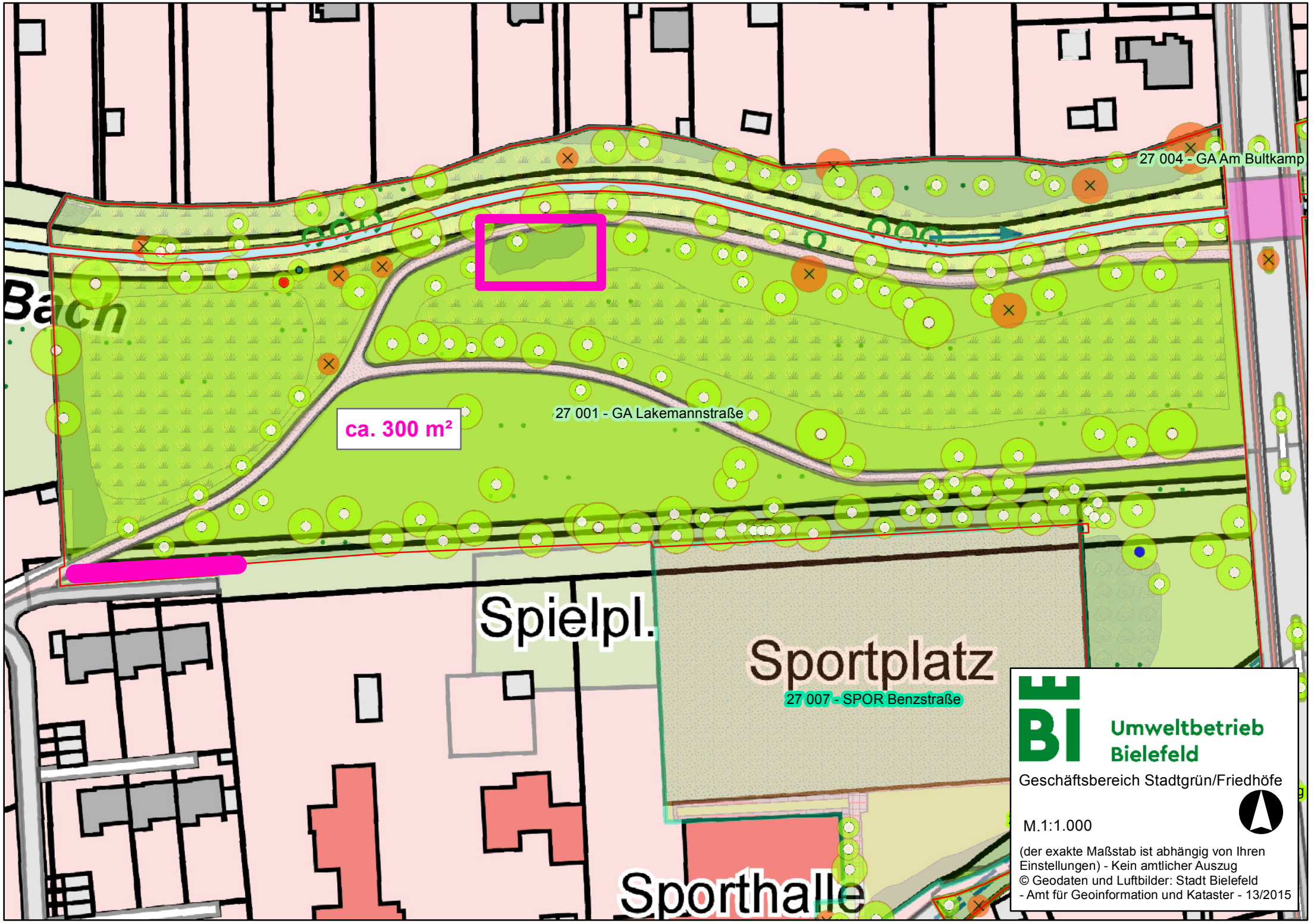
27 004 - GA Am Bultkamp
ca. 300 m²
27 001 - GA Lakemannstraße
Spielpl.
Sportplatz
27 007 - SPOR Benzstraße
Sporthalle
Umweltbetrieb Bielefeld
Geschäftsbereich Stadtgrün/Friedhöfe
M.1:1.000
(der exakte Maßstab ist abhängig von Ihren Einstellungen) - Kein amtlicher Auszug
© Geodaten und Luftbilder: Stadt Bielefeld - Amt für Geoinformation und Kataster - 13/2015

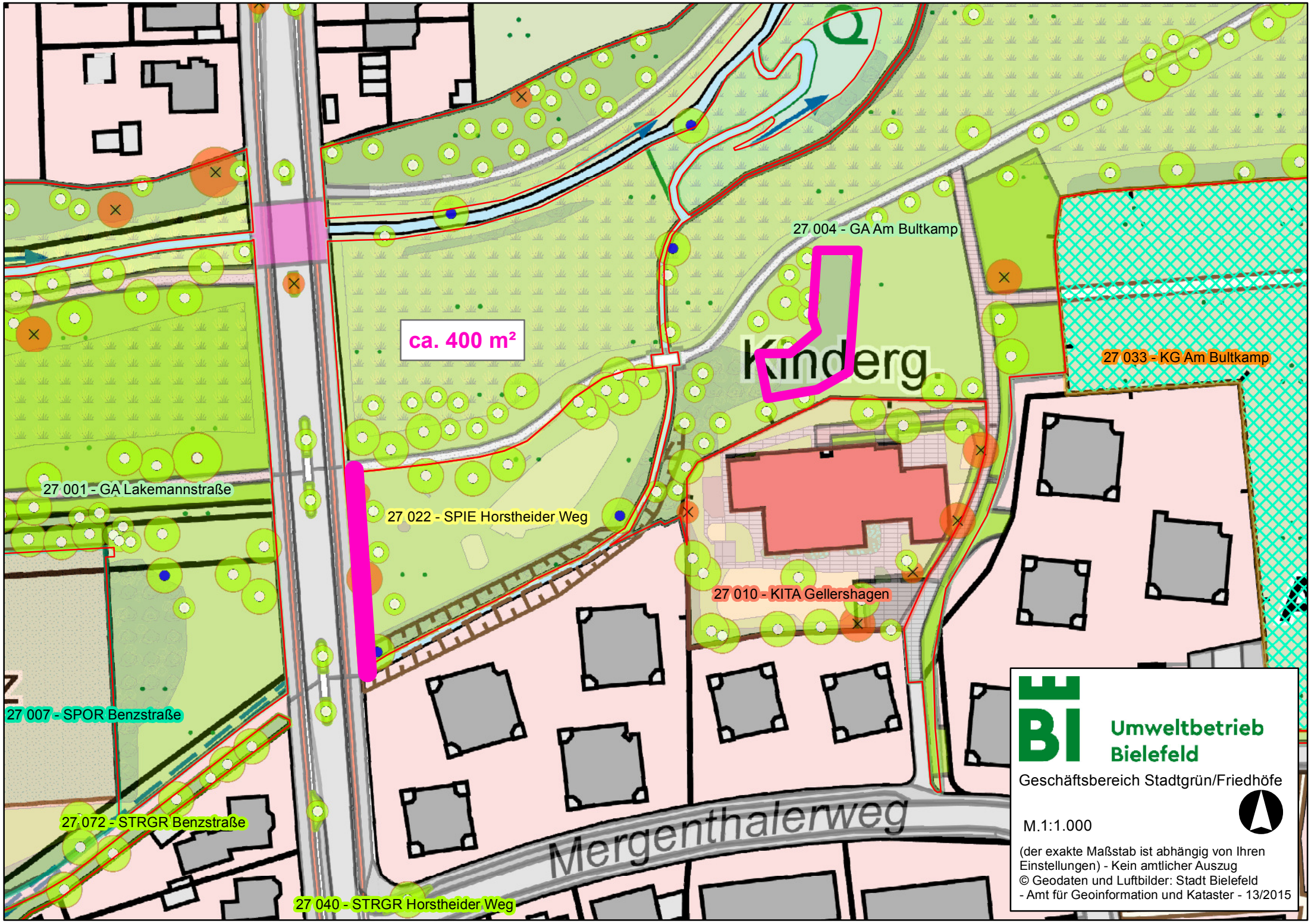
27 004 - GA Am Bultkamp
ca. 400 m²
Kinderg
27 033 - KG Am Bultkamp
27 001 - GA Lakemannstraße
27 022 - SPIE Horstheider Weg
27 010 - KITA Gellershagen
27 007 - SPOR Benzstraße
27 072 - STRGR Benzstraße
Mergenthalerweg
27 040 - STRGR Horstheider Weg
BI
Umweltbetrieb Bielefeld
Geschäftsbereich Stadtgrün/Friedhöfe
M.1:1.000
(der exakte Maßstab ist abhängig von Ihren Einstellungen) - Kein amtlicher Auszug
© Geodaten und Luftbilder: Stadt Bielefeld
- Amt für Geoinformation und Kataster - 13/2015

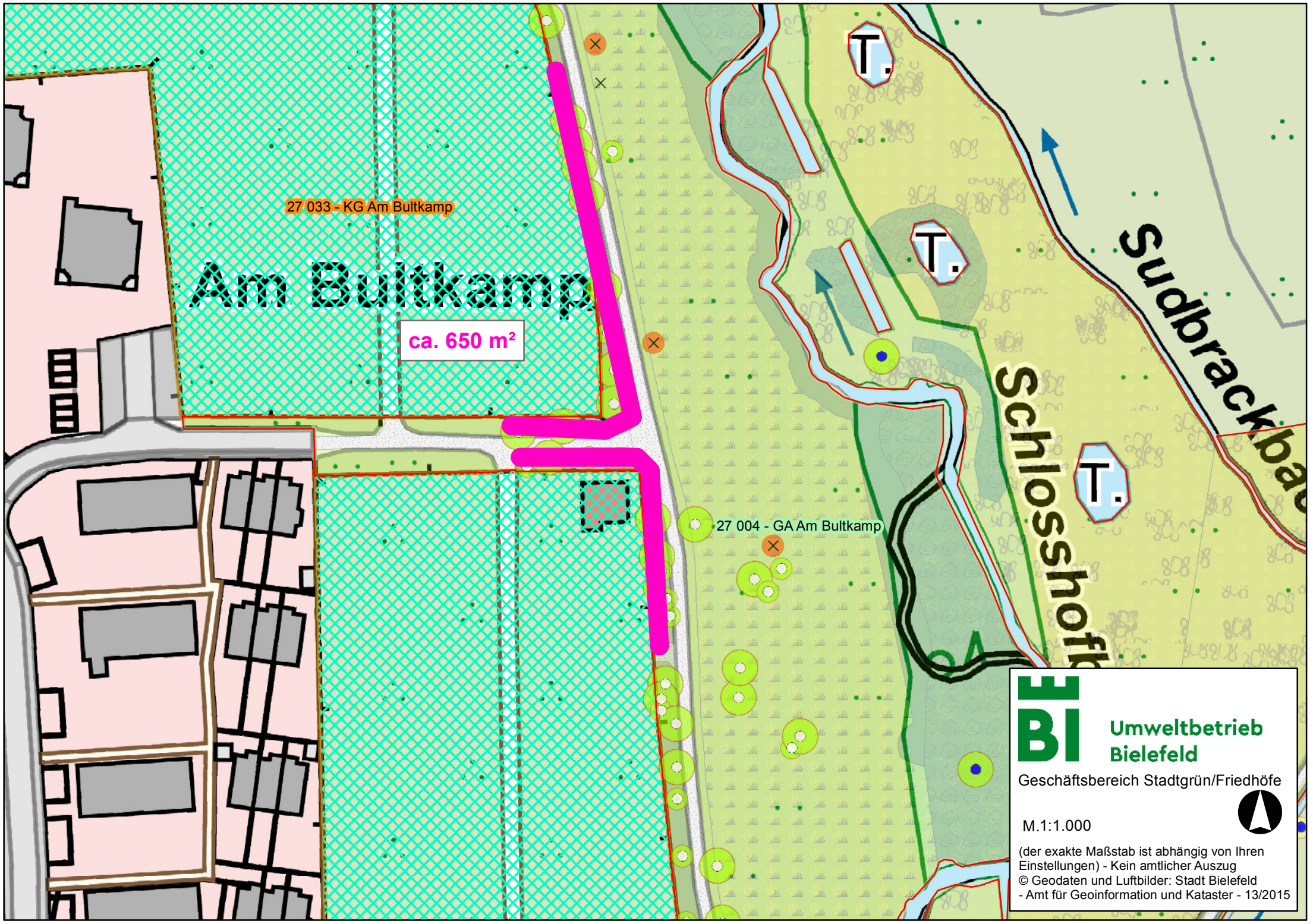
27 033 - KG Am Bultkamp
Am Bultkamp
ca. 650 m²
27 004 - GA Am Bultkamp
Schlosshof
Sudbrackbac
T.
T.
T.
Umweltbetrieb Bielefeld
Geschäftsbereich Stadtgrün/Friedhöfe
M.1:1.000
(der exakte Maßstab ist abhängig von Ihren Einstellungen) - Kein amtlicher Auszug
© Geodaten und Luftbilder: Stadt Bielefeld
- Amt für Geoinformation und Kataster - 13/2015

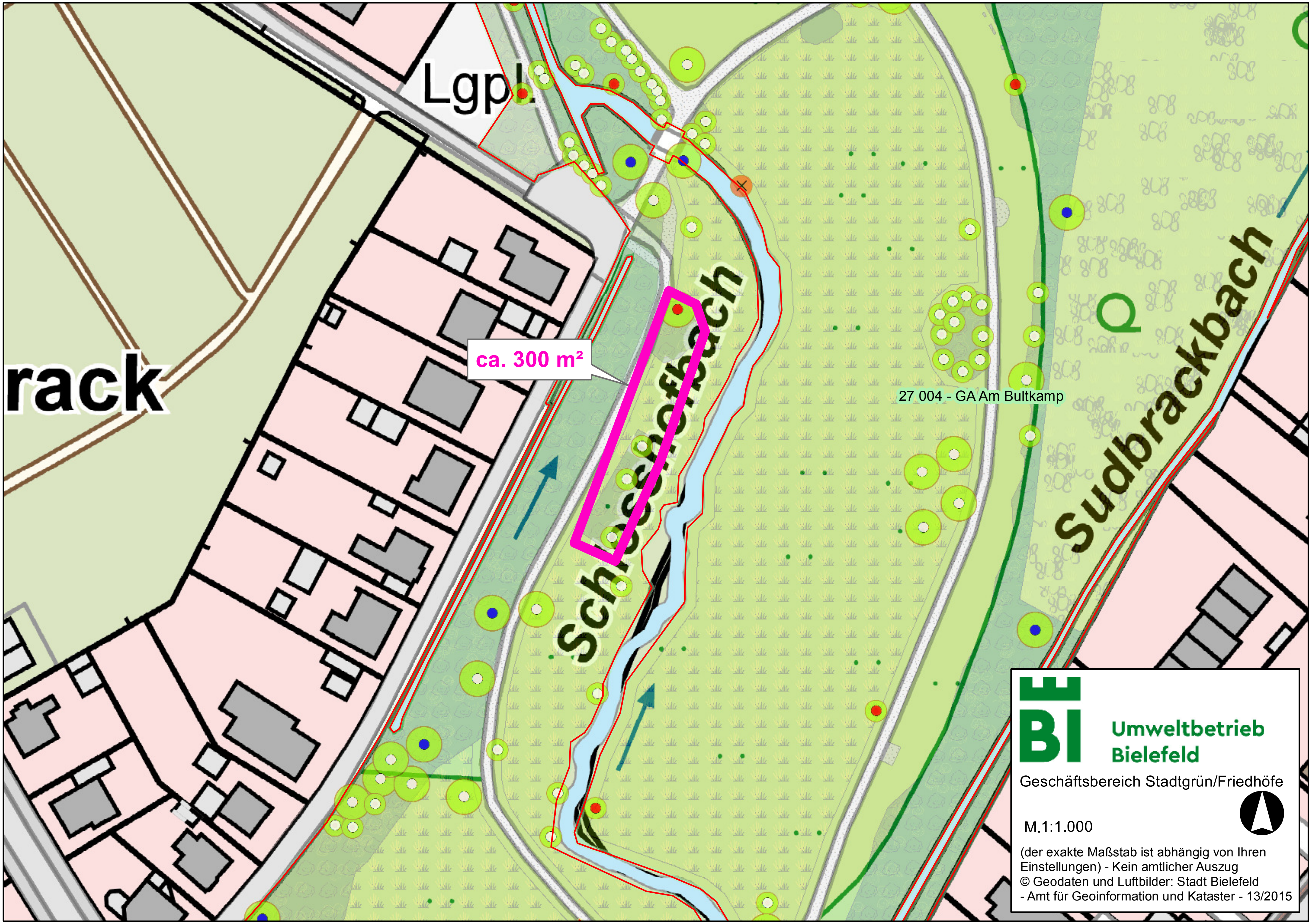

Lgpl.
rack
ca. 300 m²
Schloßhofbach
27 004 - GA Am Bultkamp
Sudbrackbach
BI
Umweltbetrieb
Bielefeld
Geschäftsbereich Stadtgrün/Friedhöfe
M.1:1.000
(der exakte Maßstab ist abhängig von Ihren Einstellungen) - Kein amtlicher Auszug
© Geodaten und Luftbilder: Stadt Bielefeld
- Amt für Geoinformation und Kataster - 13/2015

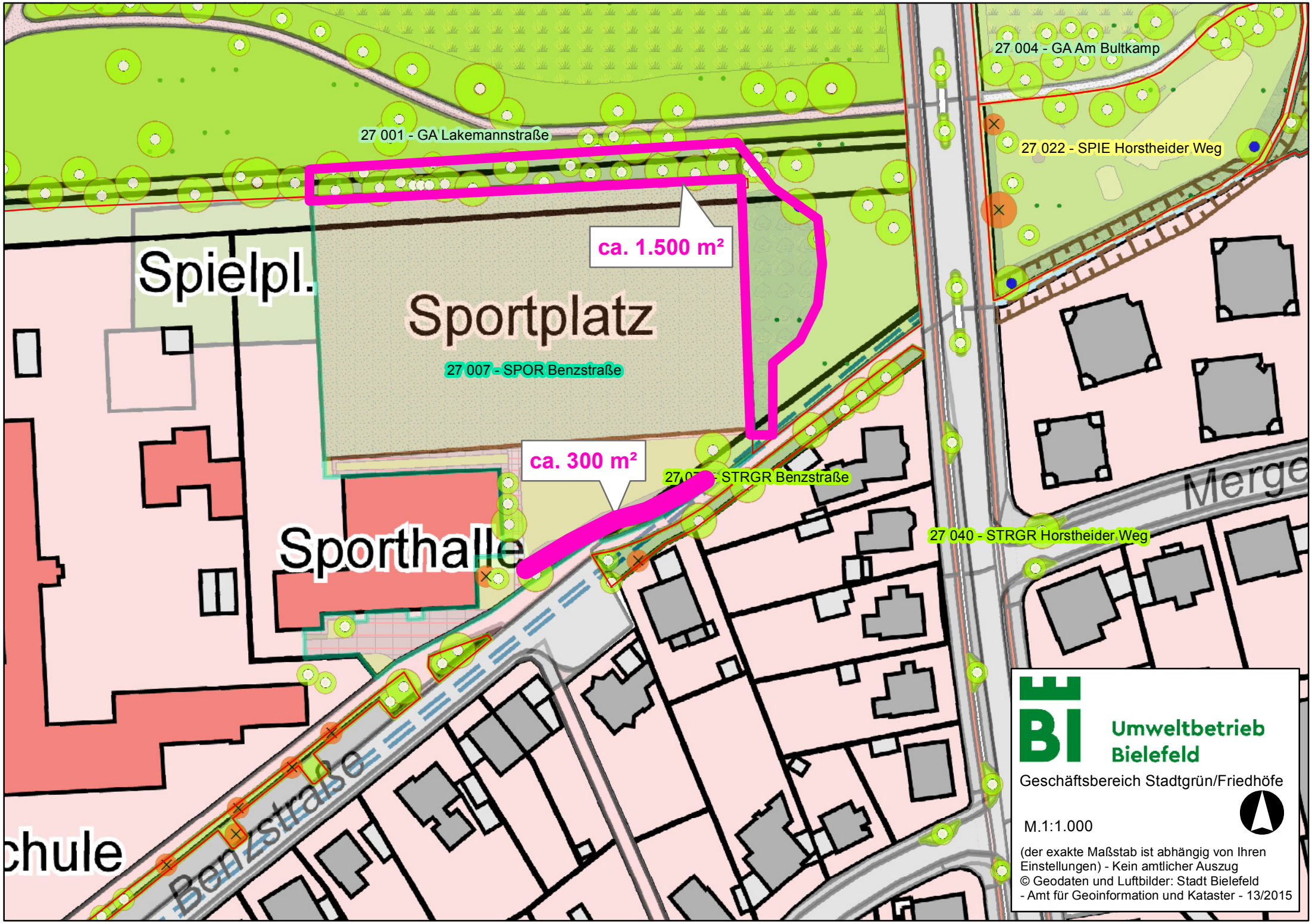
27 004 - GA Am Bultkamp
27 001 - GA Lakemannstraße
27 022 - SPIE Horstheider Weg
ca. 1.500 m²
Spielpl.
Sportplatz
27 007 - SPOR Benzstraße
ca. 300 m²
- STRGR Benzstraße
Sporthalle
27 040 - STRGR Horstheider Weg
Benzstraße
chule
Umweltbetrieb Bielefeld
Geschäftsbereich Stadtgrün/Friedhöfe
M.1:1.000
(der exakte Maßstab ist abhängig von Ihren Einstellungen) - Kein amtlicher Auszug
© Geodaten und Luftbilder: Stadt Bielefeld
- Amt für Geoinformation und Kataster - 13/2015